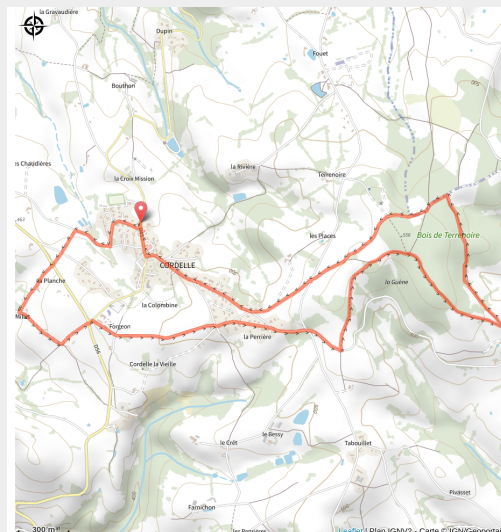


N°1 - Terrenoire

Loire



Circuit VTT Cordelle (Roannais Tourisme)



Un circuit facile accessible à tous même les familles. Un parcours entre route et chemin dans les chemins du village de Cordelle.

Cordelle est un village dans la campagne roannaise. 7 circuits sont au total balisés et accrédité par la FFC.

Infos pratiques

Pratique : VTT

Durée : 49 min

Longueur : 8.5 km

Dénivelé positif : 169 m

Difficulté : Niveau vert - Facile

Type : Boucle

Itinéraire

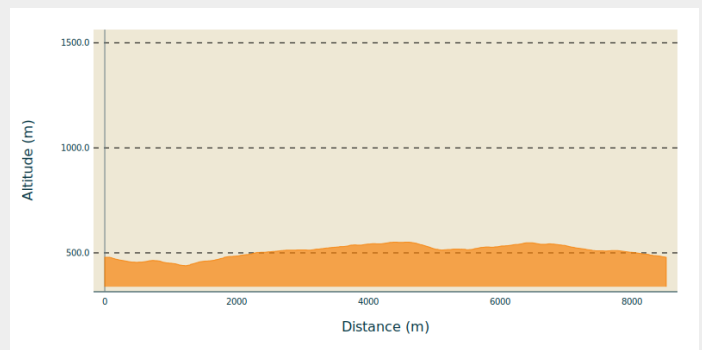
Départ : Cordelle

Balisage : Itinéraire VTT Sports cyclistes

Communes : 1. Cordelle

2. Saint-Cyr-de-Favières

Profil altimétrique



Altitude min 439 m Altitude max 551 m

Balisage triangle orange et numéro de circuit en bas à gauche. Circuit bleu.

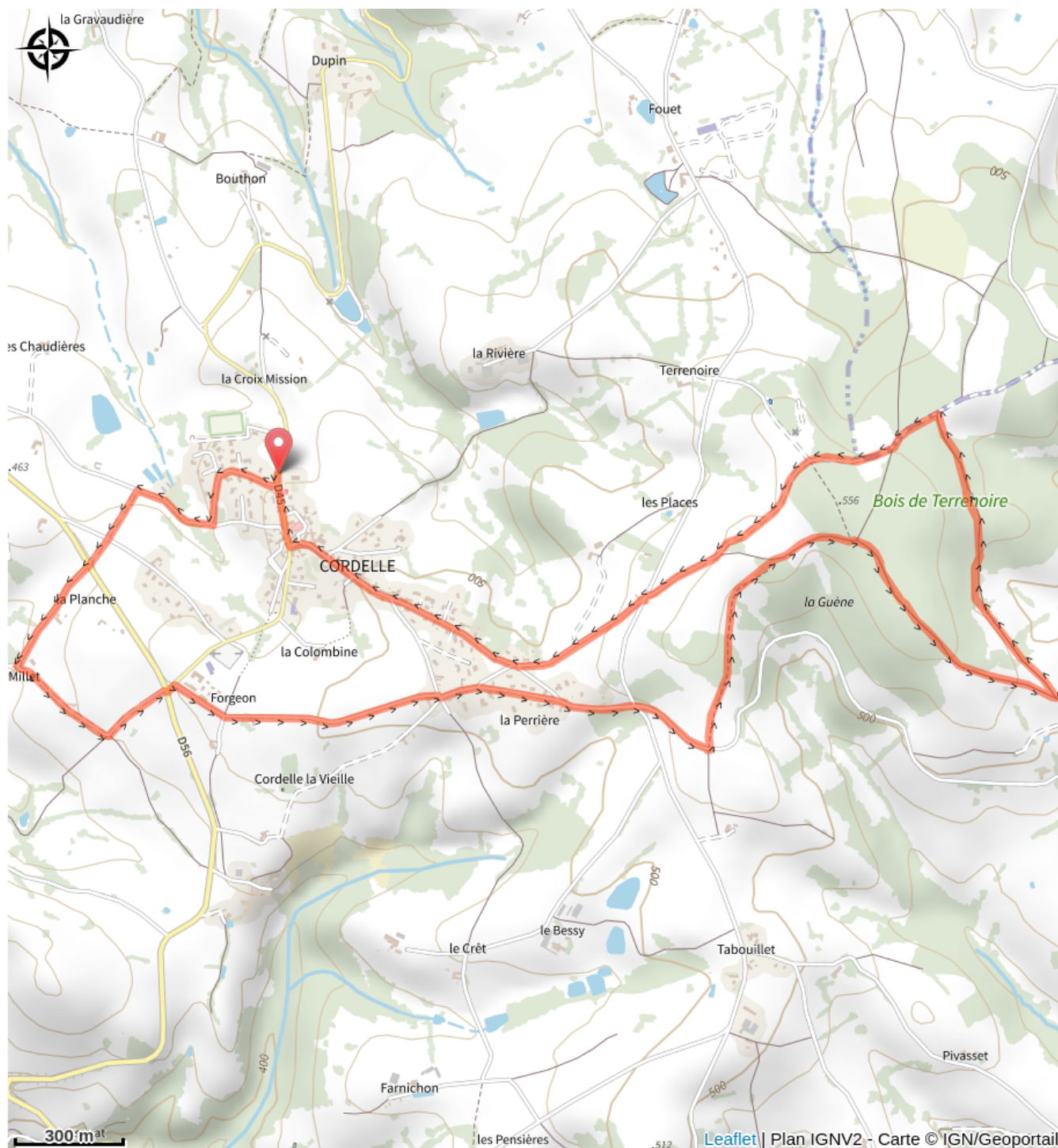
Praticable : toute l'année tous les jours.

1. Au départ du Village Sport Nature, reprendre direction du village de Cordelle puis la 1ère route à droite. À la fin du chemin de Changy, prendre à droite puis à gauche un chemin en terre. Continuer tout droit jusqu'au lieu-dit Les Millets. 2/ Au lieu-dit, prendre à gauche, la première montée du parcours se fait sur environ 200 m dans l'herbe puis rejoindre la D56. Soyez prudent lors de sa traversée, ça roule fort ! En face, prenez le chemin à droite vers Forgeon. Continuer tout droit jusqu'au croisement. Sur le passage, arrêtez-vous à la Madone pour profiter d'un point de vue magnifique sur le village et la Côte Roannaise. Au croisement prendre en face, La Perrière, puis à la patte d'oie prendre à droite. Au second croisement, prendre à droite puis dans la courbe, le chemin en terre sur la gauche. 3/ Continuer sur le chemin entre prés et sous-bois. Arrivé vers Perron, soyez prudent sur une descente avec quelques ornières. À la pointe du chemin, profitez d'une magnifique vue sur le Forez et Chalmazel. 4/ Reprenez le chemin sur la gauche, comme si vous opériez un demi-tour. Vous rentrez dans les bois, vous aurez 4 portillons à passer. Certains passages peuvent être boueux. En fin de chemin, prendre à gauche sur un grand chemin à plat. AU lieu-dit Les Places, vous reprenez un revêtement dur et vous pourrez reprendre la direction du village pour rejoindre votre point de départ.

Site web (URL) : <https://www.cordelle.fr/>

Téléphone : [04 77 71 51 77](tel:0477715177)

Sur votre route...



Toutes les informations pratiques

A la campagne

En forêt

Label VTT - FFC

Recommandations

Tenus en laisse lorsque c'est nécessaire.

Infos complémentaires

Un dispositif d'accueil adapté PMR a été créé avec des vestiaires, douches, toilettes et un espace détente.

Dans ce parcours, vous aurez besoin de passer 4 portillons avec vélo.

Comment venir ?

Accès routier

Départ sur le parking du Village Sport Nature.

Parking conseillé

196 route de Roanne, Parking Sport Nature

Source

Roannais Tourisme

<https://www.roannais-tourisme.com>