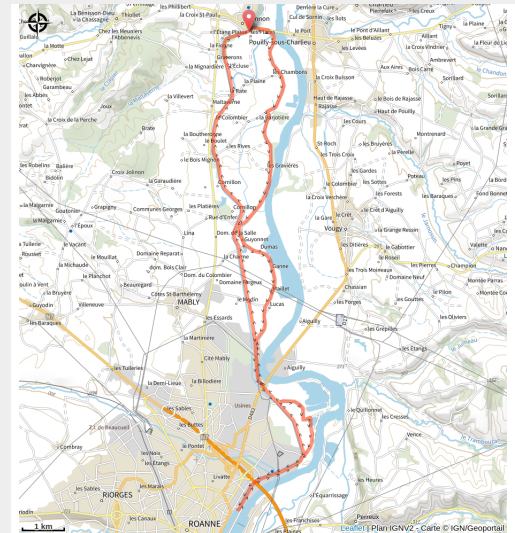


# Boucle cyclable n°6 : De l'eau à l'arbre

Loire - Briennon



Eglise (OTPCB)



*Ce parcours vous guidera jusqu'à la Forêt de Lespinasse, le plus grand ensemble forestier du département, soit 455 hectares peuplés de chênes rouvres, de chevreuils, d'écureuils... Cet espace de découverte ne manquera pas de vous étonner.*

POINTS D'INTERETS : - Port de plaisance de Briennon - Muséo'Parc du Marinier - Ecluse de Briennon - Eglise abbatiale cistercienne de la Bénisson-Dieu - Forêt de Lespinasse (classée Espace Naturel Sensible)

## Infos pratiques

Pratique : VAE

Durée : 5 h

Longueur : 29.6 km

Dénivelé positif : 122 m

Difficulté : Niveau rouge - Difficile

Type : Boucle

# Itinéraire

**Départ** : Briennon

**Balisage** : Itinéraire cyclo Itinéraire de Vélo à Assistance Electrique Sports cyclistes

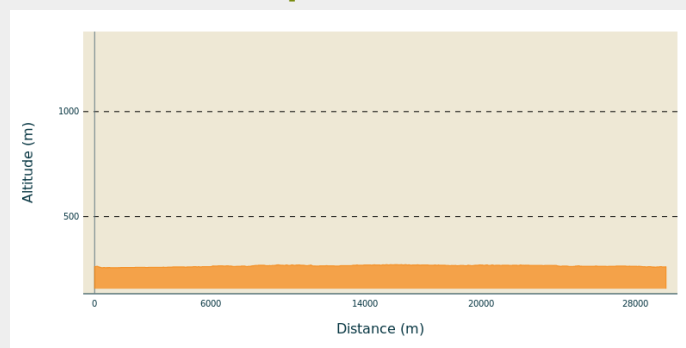
**Communes** : 1. Briennon

2. Mably

3. Roanne

4. Perreux

## Profil altimétrique



Altitude min 257 m Altitude max 272 m

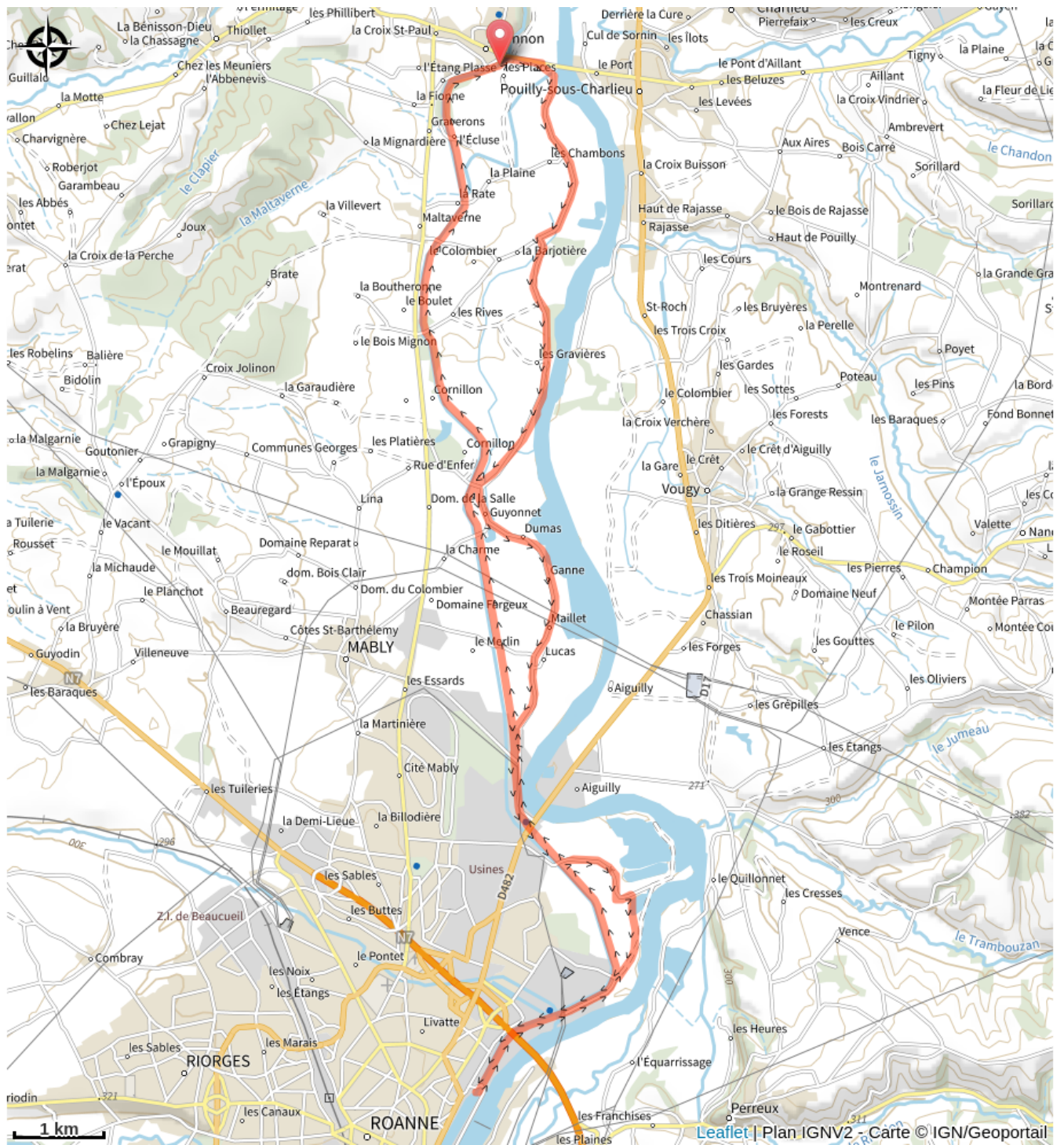
Suivre le balisage vert R6

**Praticable** : toute l'année.

**Téléphone** : [04 77 71 51 77](tel:0477715177)

**Téléphone** : [04 77 60 12 42](tel:0477601242)

# Sur votre chemin...



# Toutes les infos pratiques

## A la campagne

## Recommandations

POINTS DE VIGILANCE :

- Traversée de la D43 après l'écluse de Briennon
- Traversée de la D4 à La Bénisson Dieu

### Infos complémentaires

Route fréquentée par des automobilistes, port du casque recommandé.

## Comment venir ?

Parking conseillé

Eglise Saint Irénée

## Source

Office de Tourisme du Pays de Charlieu - Belmont

<http://www.charlieubelmont-tourisme.com>