


Boucle cyclable F2 : aux portes des Gorges de la Loire à vélo : Balbigny / Pinay

Loire - Balbigny



Boucle F2 (OT Forez Est)

Boucle idéale pour osciller autour du fleuve Loire, soit en descendant à son niveau ou bien en prenant de l'altitude pour l'admirer de plus haut. En prime la traversée de la Loire sur deux ponts emblématiques : le viaduc de Chessieux et le pont de Pinay.

Départ du parking de la gare de Balbigny. - Tourner à gauche sur la rue principale puis prendre tout de suite la première à droite pour passer la place Balbignius. Franchir la place de la Libération et à l'intersection de la D1082, traverser en face, Rue du port. Au stop, continuer en face. - Au cédez-le-passage, continuer et après le virage à droite, continuer tout droit sur le sentier caillouteux Chemin de la step. Récupérer la route goudronnée en tournant à gauche. - A l'intersection, au niveau de la croix, tourner à droite en angle droit Chemin de la ville. Au cédez-le-passage, tourner à gauche Route des bords de Loire (D56) . A l'intersection suivante, tourner à droite en direction de Neulise / Saint-Marcel-de-Félines. Passer sous la voie ferrée et prendre ensuite à gauche Chemin de la Garelle. Continuer tout droit Chemin des Chessieux, traverser la voie ferrée puis dans la descente, tourner à droite pour rejoindre le viaduc de Chessieux (direction de Saint-Georges-en-Baroilles). - Poursuivre la montée Route du Viaduc jusqu'à Saint-Georges-en-Baroilles. Au stop, au niveau de la croix, prendre à droite puis de nouveau à droite Rue Saint Georges direction Pinay / Saint-Jodard. Face aux monuments aux morts, tourner à gauche toujours direction Pinay / Saint-Jodard. Sortir de la commune par la D38. - Traverser la Loire par la Digue de Pinay. A l'intersection, tourner à gauche direction Balbigny Route de la Digue. Passer cette fois, sous le viaduc de Chessieux puis sous le pont de l'A89 par la route des bords de Loire. - Après ce pont, prendre ensuite à droite une petite route Chemin du gour Janot; Passer en contre bas du camping, continuer jusqu'au stop. Poursuivre tout droit Chemin Tardivon puis reprendre à droite Chemin de la step. Longer le terrain de sport puis tourner à gauche Rue du Port. Au stop, continuer tout droit, puis traverser la

Infos pratiques

Pratique : Route

Durée : 1 h 30

Longueur : 18.9 km

Dénivelé positif : 257 m

Difficulté : Niveau bleu - Modéré

Type : Boucle

Itinéraire

Départ : Balbigny

Balisage : Itinéraire cyclo Sports cyclistes

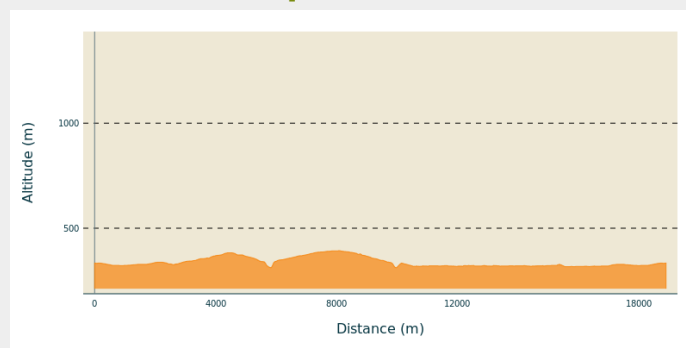
Communes : 1. Balbigny

2. Saint-Georges-de-Baroille

3. Pinay

4. Saint-Marcel-de-Félines

Profil altimétrique



Altitude min 312 m Altitude max 393 m

Panneaux fixes, suivre balisage F2

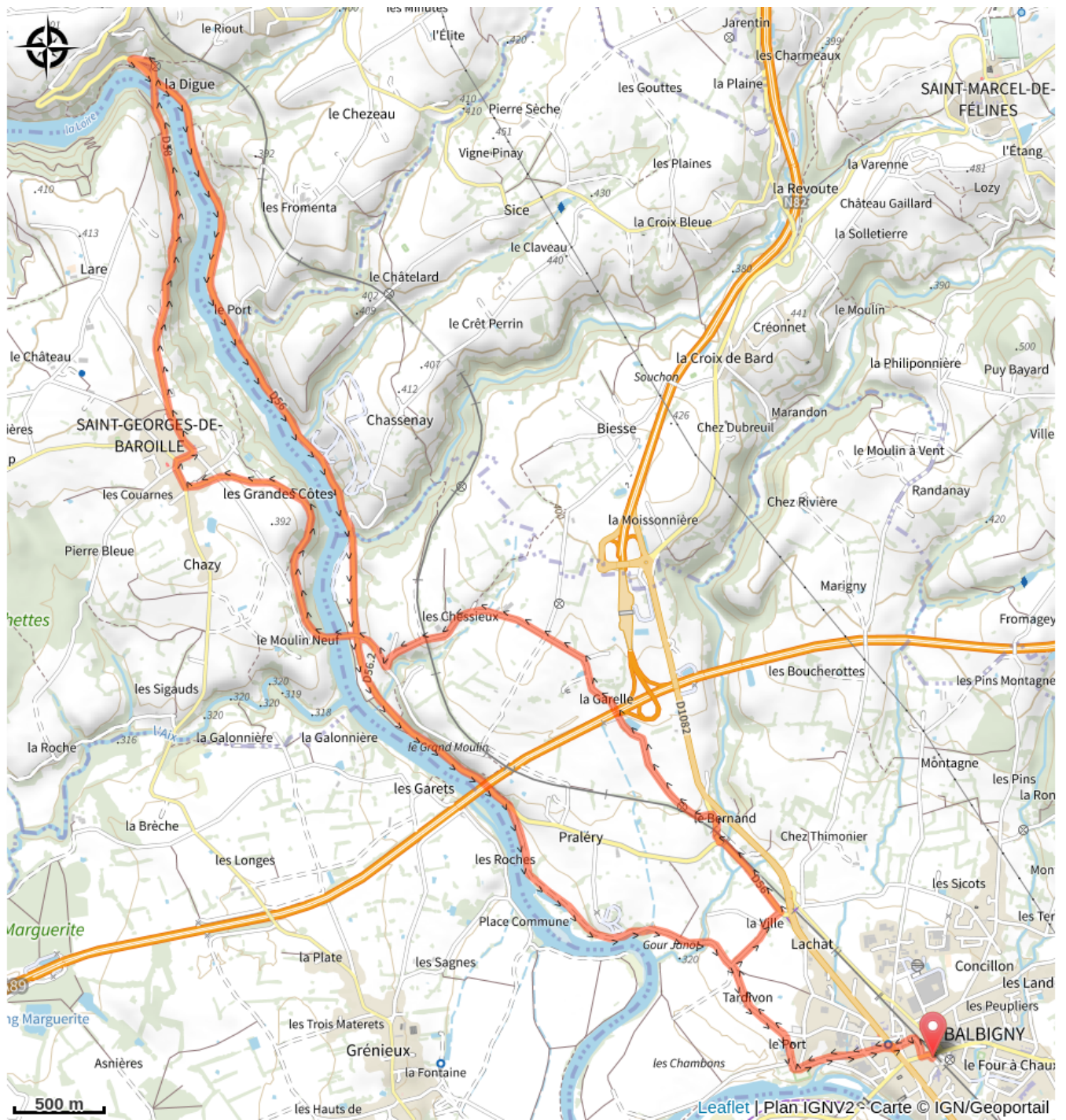
Praticable : toute l'année.

Sous réserve de conditions d'enneigement et météorologiques favorables.

Téléphone : [04 77 26 05 27](tel:0477260527)

Mél : rando@forez-est.com

Sur votre chemin...



Toutes les infos pratiques

 **En forêt**

 **En plein air**

Recommandations

Attention lors de votre passage sur la route des bords de Loire qui est très fréquentée.

Les chiens doivent être obligatoirement tenus en laisse.

Infos complémentaires

Adaptez votre équipement en fonction de votre niveau et de la météo.
Route fréquentée par des automobilistes, port du casque recommandé.



Matériel

SCAN25 IGN 2831SB

Comment venir ?

Accès routier

48 min de Saint-Etienne, 1h15 de Lyon Transport : TIL 105 : Balbigny / Andrézieux-Bouthéon / Saint-Étienne TIL 201 : Balbigny / Roanne TIL M315 : Saint-Marcel-de-Félines / Feurs Parking : sur place

Parking conseillé

Parking de la gare

Source

Office de Tourisme Forez Est

<https://www.rendezvousenforez.com/>