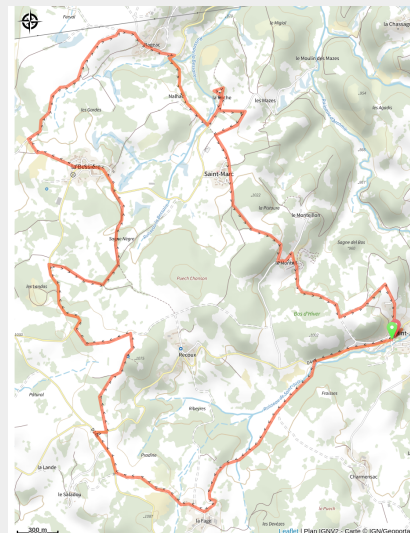


# Circuit VTT n° 25 : Saint-Just

Cantal - Val d'Arcomie



Ruynes e margeride en VTT (Hervé Vidal)



*Une jolie balade dans les beaux paysages de Margeride, vaste massif granitique. Des ambiances très différentes des autres secteurs du pays de Saint-Flour.*

Au départ de Saint-Just sur la commune nouvelle de Val d'Arcomie, au niveau du parking près du terrain de tennis. Ce joli bourg touristique proche de la Lozère a connu une véritable tradition de tailleur de pierre. La matière première sous forme de blocs de granite est omniprésente dans le paysage. On la fendait et on taillait pour en faire des piquets de clôture, des bacs, des pierres mortuaires et de très belles maisons avec un appareillage très régulier. Ce circuit qui emprunte de pistes faciles avec parfois un léger dénivelé vous conduira successivement au calvaire de Recoux, qui offre un très beau point de vue, au rocher de la Pierre Branlante (Roc del Bure) et sa légende, et enfin jusqu'au village de Saint-Marc et son gîte installé dans l'ancienne école communale.

## Infos pratiques

Pratique : VTT

Durée : 1 h 45

Longueur : 13.9 km

Dénivelé positif : 315 m

Difficulté : Niveau bleu - Modéré

Type : Boucle

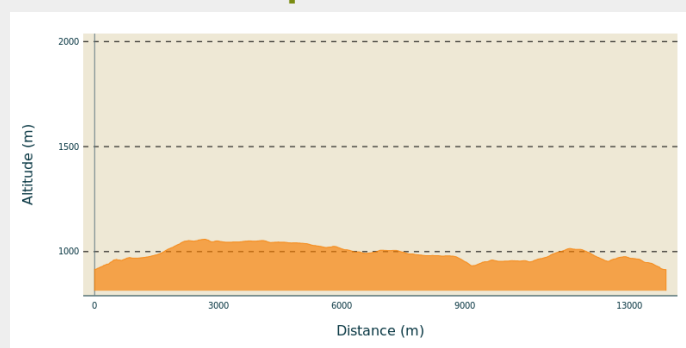
# Itinéraire

**Départ** : Val d'Arcomie

**Balisage** : Itinéraire VTT Sports cyclistes

**Communes** : 1. Val d'Arcomie

## Profil altimétrique



Altitude min 914 m Altitude max 1059 m

Bleu

**Praticable** : toute l'année.

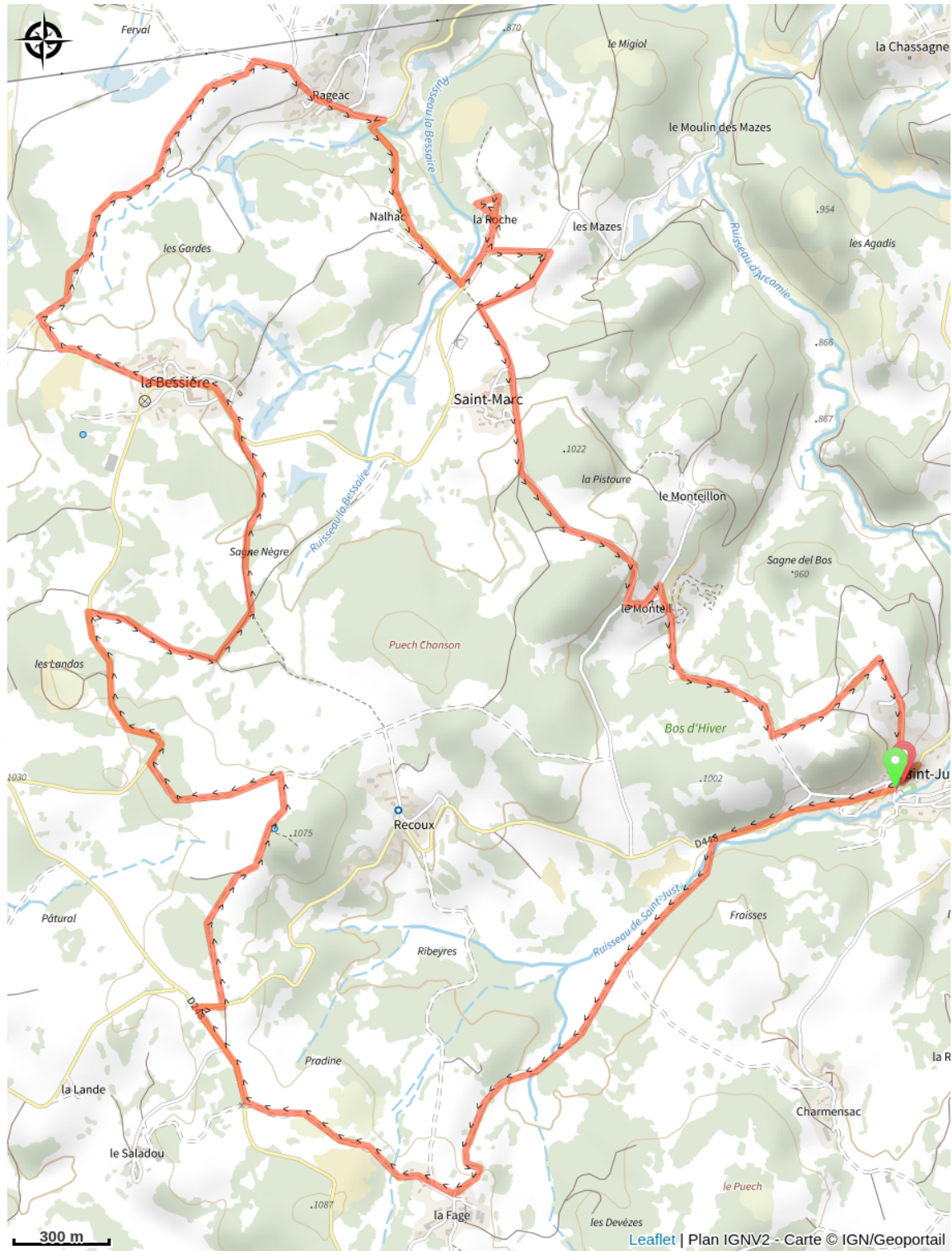
### Histoire, culture et patrimoine

Découverte du joli bourg de Saint-Just, points de vues sur de beaux paysages.

**Site web (URL)** : <http://www.pays-saint-flour.fr>

**Téléphone** : [04 71 23 43 32](tel:0471234332)

# Sur votre chemin...



# Toutes les infos pratiques

## En plein air

## Recommandations

Les animaux de compagnie ne sont pas acceptés.

Chiens interdits en raison de la présence de troupeaux.

## Comment venir ?

Parking conseillé

Saint-Just

## Source

Office de Tourisme des Pays de Saint-Flour

<http://www.pays-saint-flour.fr>