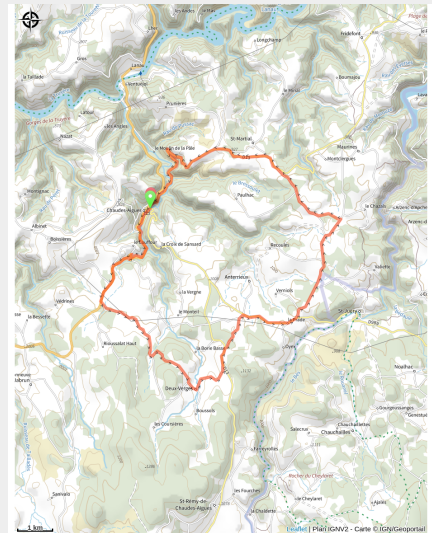


Circuit VAE : Vers les Gorges du Bès

PNR de l'Aubrac - Chaudes-Aigues



Chaudes-Aigues (Hervé Vidal)



Un circuit assez long au départ de Chaudes-Aigues, qui vous fera découvrir les contreforts de l'Aubrac vers Deux-Verges, l'histoire passée et la route du Camp, en se dirigeant vers les Gorges du Bès et se terminant par une belle descente.

Infos pratiques

Pratique : VAE

Durée : 2 h

Longueur : 26.2 km

Dénivelé positif : 649 m

Difficulté : Niveau rouge - Difficile

Type : Boucle

Itinéraire

Départ : Chaudes-Aigues

Balisage : Itinéraire de Vélo à Assistance
Electrique Sports cyclistes

Communes : 1. Chaudes-Aigues

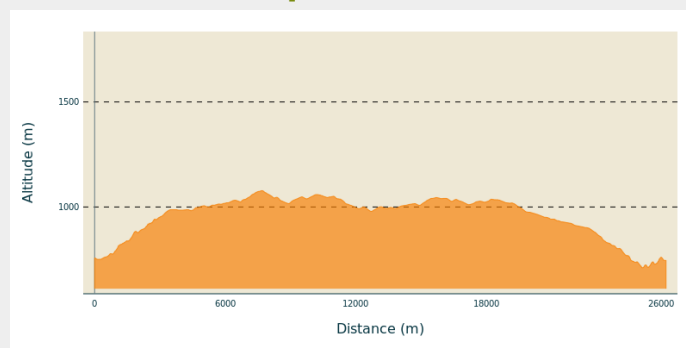
2. Deux-Verges

3. Anterrieux

4. Maurines

5. Saint-Martial

Profil altimétrique



Altitude min 711 m Altitude max 1078 m

Cet itinéraire n'est pas balisé

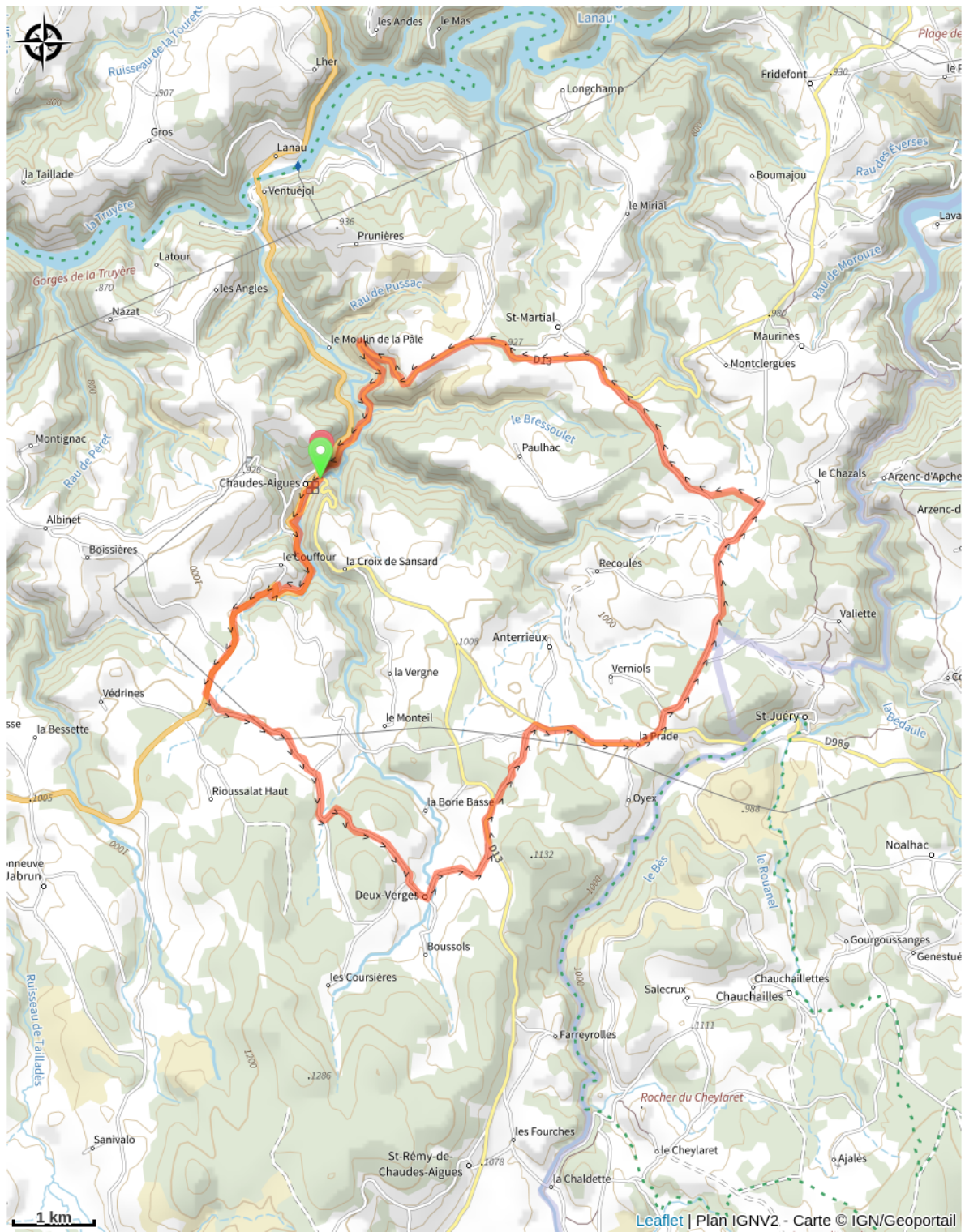
Praticable : du 01/04 au 31/10.

Praticable selon conditions météo (enneigement possible).

Téléphone : [04 71 23 52 75](tel:0471235275)

Mél : chaudesaigues.info@pays-saint-flour.fr

Sur votre chemin...



Toutes les infos pratiques

 **A la campagne**

 **Déconseillé par mauvais temps**

 **En plein air**

 **Vue montagne**

 **Recommandations**

Les animaux de compagnie ne sont pas acceptés.

Routes

Comment venir ?

Parking conseillé

Parking de la piscine

Source

Office de Tourisme des Pays de Saint-Flour

<http://www.pays-saint-flour.fr>