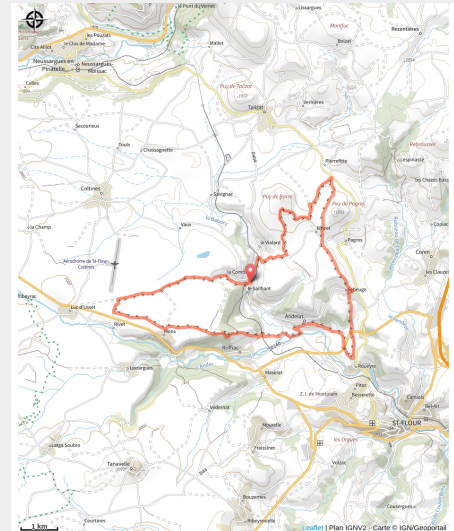


Circuit VTT n°12 : Le Château du Sailhant

Cantal



Cascade du sailhant (Hervé Vidal)



Ce circuit réservé aux pratiquants réguliers vous fera découvrir les bois du Sailhant, la Planèze et le puy de Barre, avec un passage à proximité de son sommet (1081 m).

Départ près du château du Sailhant. Descente technique et ludique, court portage, montée raide et chemins roulants sur la Planèze seront au programme. Fort d'une histoire de plus de 1000 ans, le site médiéval du Sailhant a toujours constitué un des bastions de la Planèze notamment lors de la guerre de cent ans et de l'invasion anglaise... Ce passé prestigieux s'est perpétué au travers de ses différents propriétaires tels que les descendants du Sailhant, les familles d'Estaing, d'Aurouze mais

Infos pratiques

Pratique : VTT

Durée : 3 h

Longueur : 25.0 km

Dénivelé positif : 558 m

Difficulté : Niveau rouge - Difficile

Type : Boucle

aussi par des chevaliers célèbres tel que Louis Dubourg.

Itinéraire

Départ : Andelat

Balisage : Itinéraire VTT Sports cyclistes

Communes : 1. Andelat

2. Talizat

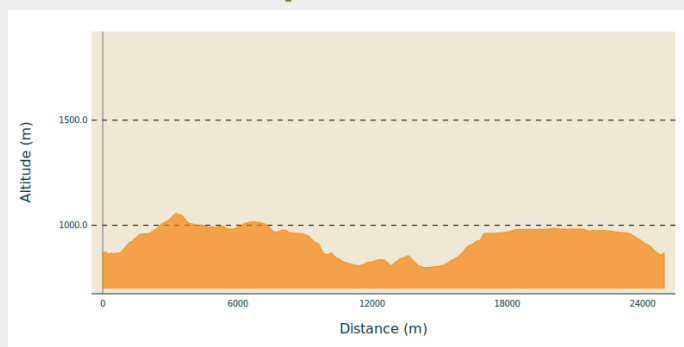
3. Coren

4. Saint-Flour

5. Roffiac

6. Ussel

Profil altimétrique



Altitude min 798 m Altitude max 1057 m

Rouge

Praticable : toute l'année tous les jours.

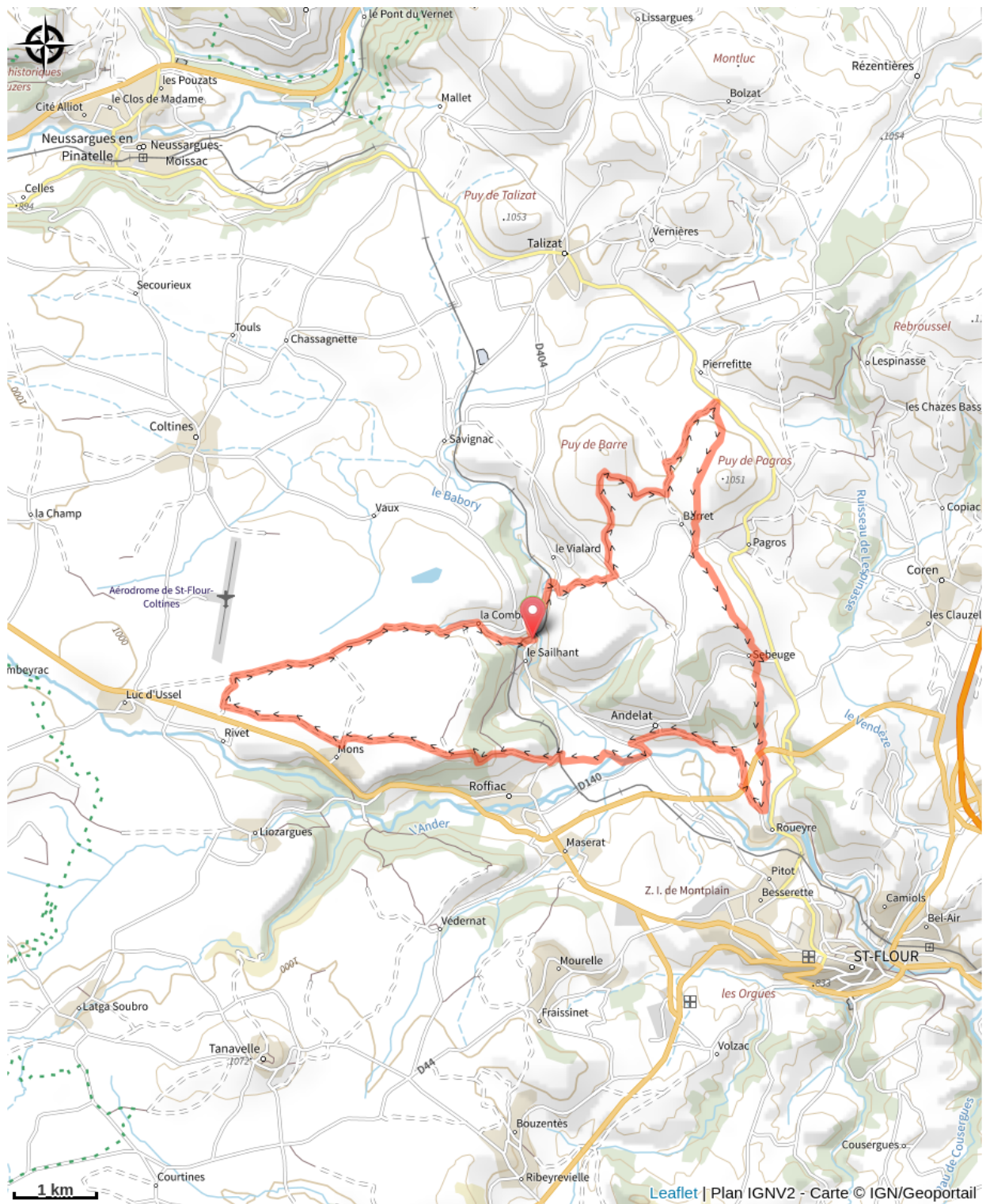
Conseils et suggestions

Le château du Sailhant est riche en histoire. Admirer la cascade au pied du village.

Site web (URL) : <https://www.pays-saint-flour.fr/>

Téléphone : [04 71 60 22 50](tel:0471602250)

Sur votre route...



Toutes les informations pratiques

 **En plein air**

 **Inscrit au PDIPR**

 **Recommandations**

Les animaux de compagnie ne sont pas acceptés.

Routes et traversée de pâturage

Comment venir ?

Parking conseillé

Le Sailhant

Source

Office de Tourisme des Pays de Saint-Flour

<http://www.pays-saint-flour.fr>