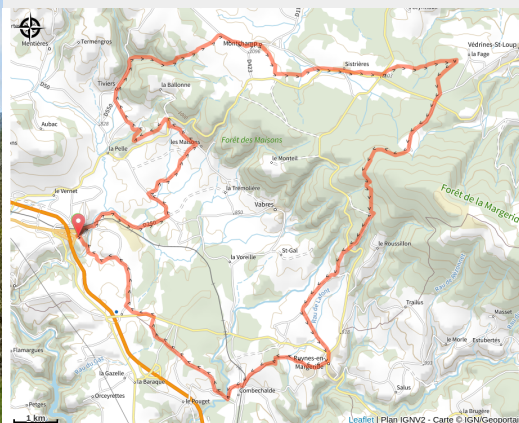


Circuit VTT n° 2 : Dans les bois de Margeride

Cantal - Saint-Georges



Dans les bois de Margeride (H VIDAL)



Ce circuit affirme son caractère sportif et vous promet une belle journée de VTT en Margeride, immense massif granitique. Bois, landes, prairies s'y succèdent ainsi que de beaux panoramas.

Départ à Varillettes, devant le château. Un circuit avec une montée raide et technique depuis Tiviers dans le bois des Trompettes pour rejoindre les hauteurs de la Margeride. Place alors à une partie roulante. Avant Montchamp, vue sur le rocher de Lastic. Un large chemin technique en forêt vous mènera ensuite à proximité de Védrières- Saint-loup. Toujours en forêt, s'en suivra une longue descente sans difficulté majeure vers Ruynes en Margeride. De beaux panoramas sur la plaine de Saint-Flour et les monts du Cantal. De bonnes sensations pour les descendeurs. Entre Ruynes et Varillettes, des chemins roulants clôtureront le parcours. Les "Trompettes", en référence aux champignons qui s'y trouvent, les trompettes de la mort. La Margeride est une région de moyenne montagne qui culmine à 1551 m au Signal de Randon. Cet immense massif granitique s'étend sur une partie du Cantal, de la Lozère et de la Haute-Loire. Terre d'élevage et de cueillette, c'est une alternance de massifs forestiers, de landes à genêts et de pâtures de montagne. La Margeride est aussi une terre de légendes avec la célèbre bête du Gévaudan. Haut lieu de la Résistance, le Mont Mouchet à proximité de Ruynes en Margeride en est le lieu mémoriel. A Varillettes, le château du XVe est désormais un hôtel-restaurant. Jardin dans l'esprit médiéval remarquable. Le cadre est authentique et chaleureux. A voir à Ruynes-en-Margeride, le jardin Saint-Martin, un des sites de l'Ecomusée de Margeride près de la tour que l'on aperçoit de loin.

Infos pratiques

Pratique : VTT

Durée : 5 h

Longueur : 37.6 km

Dénivelé positif : 895 m

Difficulté : Niveau noir - Très difficile

Type : Boucle

Itinéraire

Départ : Saint-Georges

Balisage : Itinéraire VTT Sports cyclistes

Communes : 1. Saint-Georges

2. Vabres

3. Tiviers

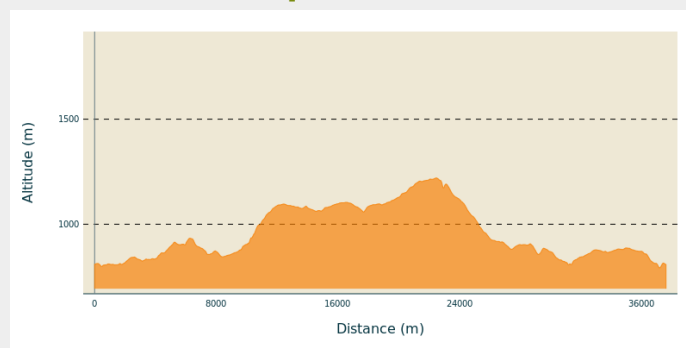
4. Montchamp

5. Védrines-Saint-Loup

6. Ruynes-en-Margeride

7. Anglards-de-Saint-Flour

Profil altimétrique



Altitude min 793 m Altitude max 1220 m

Noir

Praticable : toute l'année.

Sous réserve de conditions météo favorables.

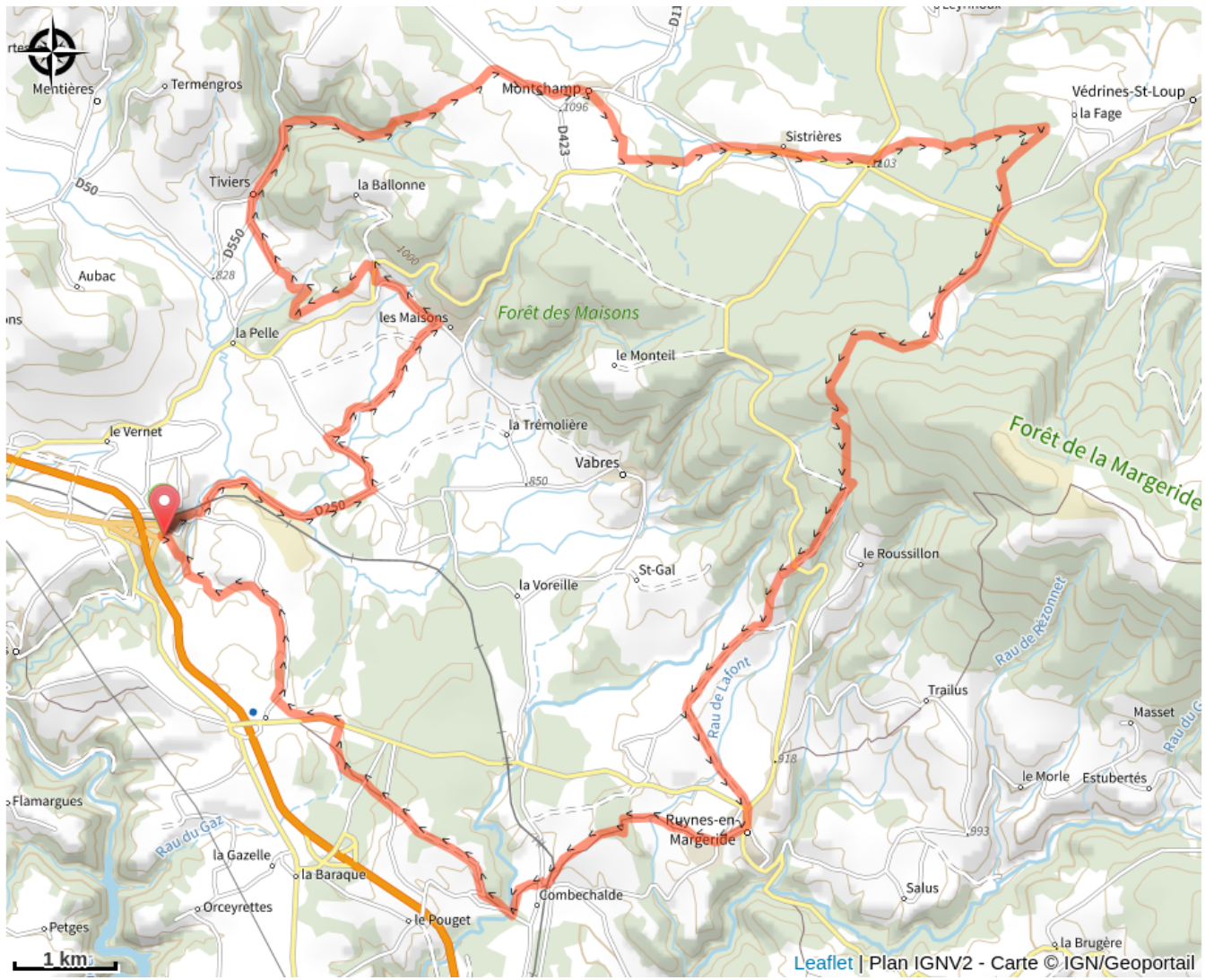
Conseils et suggestions

Circuit très sportif.

Site web (URL) : <http://www.pays-saint-flour.fr/>

Téléphone : [04 71 60 22 50](tel:0471602250)

Sur votre chemin...



Toutes les infos pratiques

En plein air

Inscrit au PDIPR

Recommandations

Les animaux de compagnie ne sont pas acceptés.

Routes et traversée de pâturages

Matériel

Wippette du randonneur

Comment venir ?

Parking conseillé

Varillettes

Source

Office de Tourisme des Pays de Saint-Flour

<http://www.pays-saint-flour.fr>