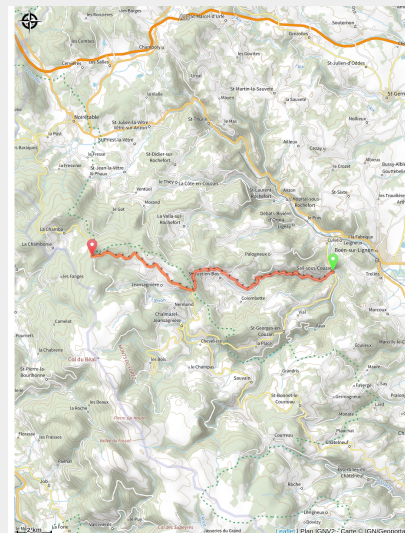


# Parcours du col de la Loge

Loire - Sail-sous-Couzan



(© FFS comité régional Forez)



*Entre Forez et Roannais, pédalez dans les paysages ligériens.*

En partant de Sail-sous-Couzan (tout proche de la source d'eau ferrugineuse), empruntez la D97 ; vous passerez à proximité de Saint-Just-en-Bas. On grimpe encore pour traverser le village de Jeansagnière et continuez la route D101 sur 5 kms qui vous mènera au Col de la Loge.

## Infos pratiques

---

Pratique : Route

---

Longueur : 20.2 km

---

Dénivelé positif : 862 m

---

Difficulté : Niveau noir - Très difficile

---

Type : Traversée

# Itinéraire

**Départ** : Sail-sous-Couzan

**Balisage** : Itinéraire cyclo Sports cyclistes

**Communes** : 1. Sail-sous-Couzan

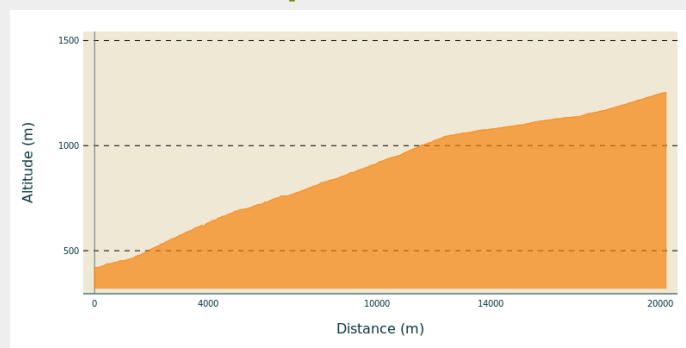
2. Palogneux

3. Saint-Just-en-Bas

4. Chalmazel-Jeansagnière

5. La Chambonie

## Profil altimétrique



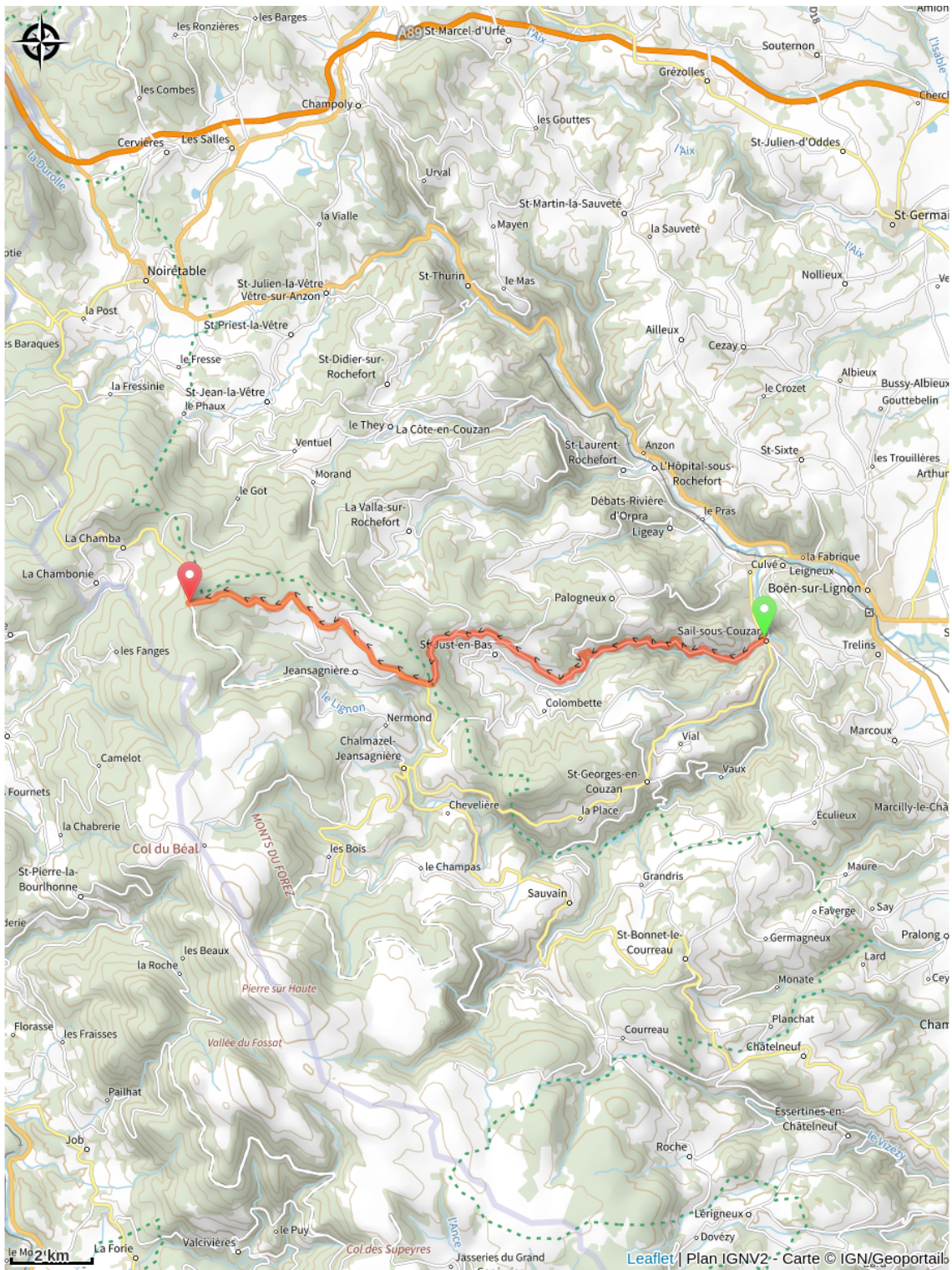
Altitude min 419 m Altitude max 1252 m

Bornes kilométriques vertes, blanches et bleues

**Praticable** : du 01/01 au 31/12.

Sous réserve de conditions d'enneigement et météorologiques favorables.

# Sur votre chemin...



# Toutes les infos pratiques

## Source

Office de Tourisme Loire Forez

<https://www.rendezvousenforez.com>