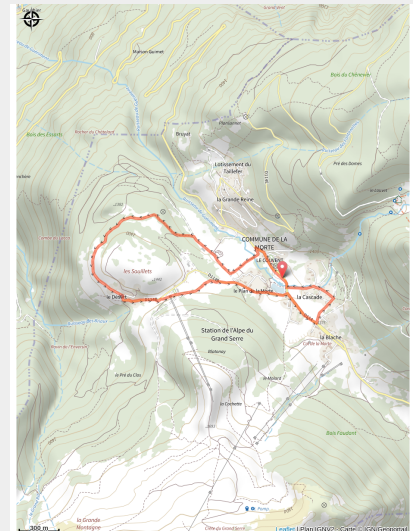


N°22 Les Souillets - Boucle VTT

Isère - La Morte



Croix du désert (BIT ags)



Boucle idéale pour découvrir le VTT en famille ou pour un petit tour du soir. En Patois, "Souillet" signifie "soleil". Ce circuit offre un panorama exceptionnel sur les massifs du Vercors et la vallée vers de la Romanche, jusqu'à Grenoble.

Départ Plaine des jeux Alpe du Grand Serre Partez de la station pour une boucle accessible et agréable. Aucune difficulté technique et beaucoup de plaisir des yeux. Traversez le plateau, une forêt, puis retrouvez vous sur le splendide belvédère des Souillets.

Infos pratiques

Pratique : VTT

Durée : 30 min

Longueur : 5.0 km

Dénivelé positif : 120 m

Difficulté : Niveau vert - Facile

Type : Boucle

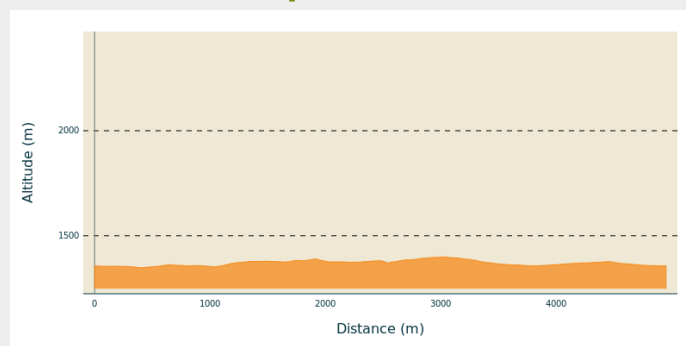
Itinéraire

Départ : Alpe Du Grand Serre

Balisage : Itinéraire VTT Sports cyclistes

Communes : 1. La Morte

Profil altimétrique



Altitude min 1348 m Altitude max 1400 m

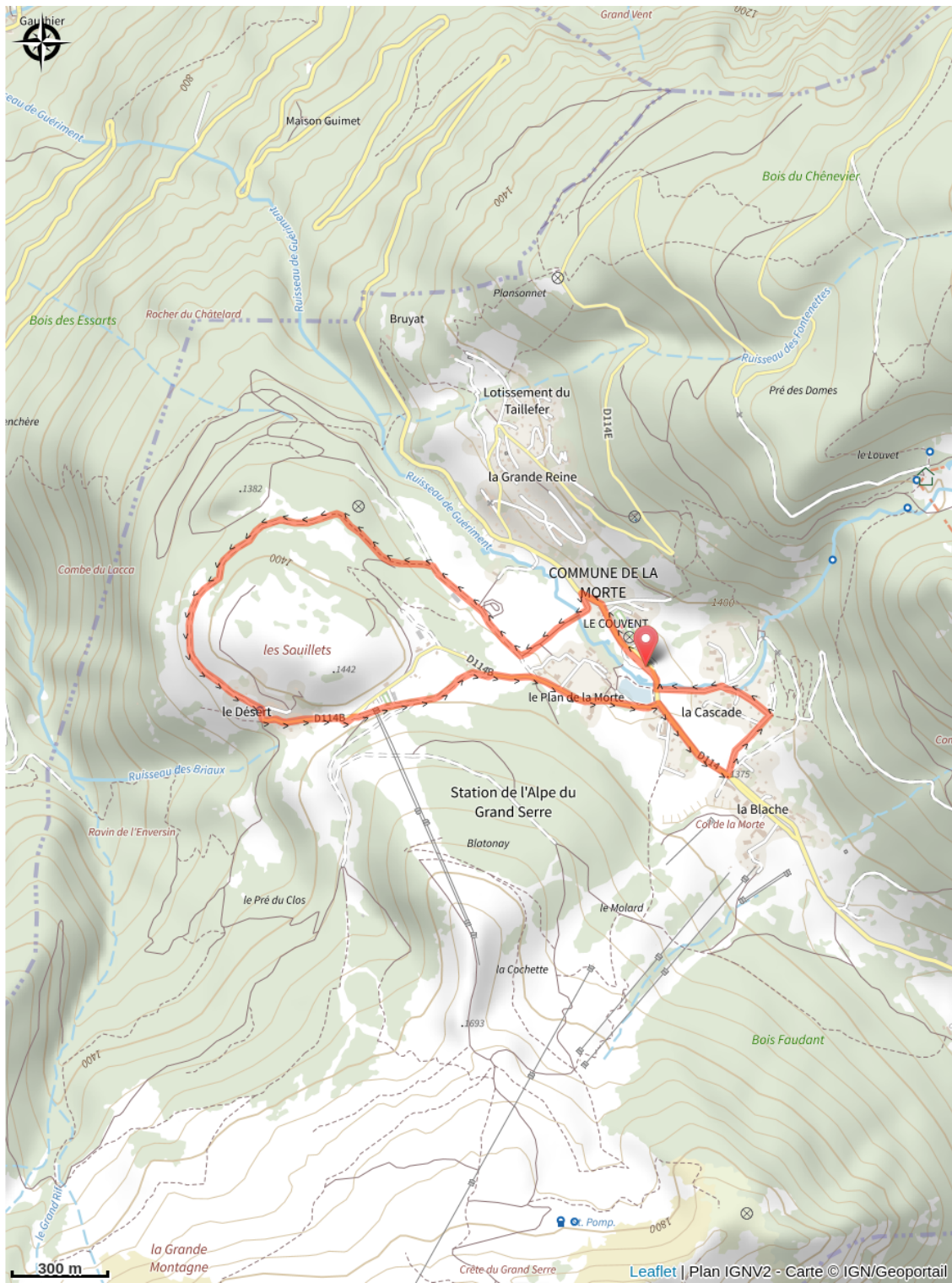
Balisage N°22 vert

Praticable : du 01/04 au 15/11.
En fonction de l'enneigement.

Site web (URL) : <https://www.alpedugrandserre.info/>

Téléphone : [04 76 56 24 72](tel:0476562472)

Sur votre chemin...



Toutes les infos pratiques

 **En forêt**

 **En montagne**

 **En plein air**

 **Vue montagne**



Matériel

Site VTT FFC Matheysine - Valbonnais : <https://sitesvtt.fcc.fr/sites/matheysine-vallee-du-valbonnais-6/>

Carte VTT FFC Matheysine - Valbonnais en vente (3€) aux Offices de Tourisme de La Mure et l'Alpe du Grand Serre.

Comment venir ?

Parking conseillé

Plaine des Jeux

Source

Matheysine Tourisme

<https://www.matheysine-tourisme.com/>