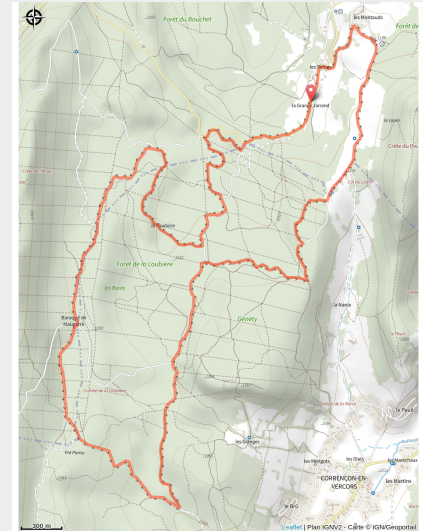


N°41 La boucle de Malaterre - boucle VTT

Isère - Villard-de-Lans



240613-41LaboucledeMalaterre-vert-2 (Pierre Perrodin)



Circuit facile dans la forêt de Bois Barbu en direction de l'auberge de Malaterre pour y découvrir ses histoires merveilleuses. Variante possible pour monter au belvédère de Château-Julien ou liaison sur la porte de Corrençon.

Sur le parcours, vous passerez près de l'auberge de Malaterre où le temps semble s'être arrêté au début du siècle dernier. Cette ancienne cabane de bûcheron abrite une sorcière qui se fera un plaisir de vous conter les merveilles du Dauphiné autour d'une belle tarte aux myrtilles faite maison !

Infos pratiques

Pratique : VTTAE

Longueur : 13.5 km

Dénivelé positif : 319 m

Difficulté : Niveau vert - Facile

Type : Boucle

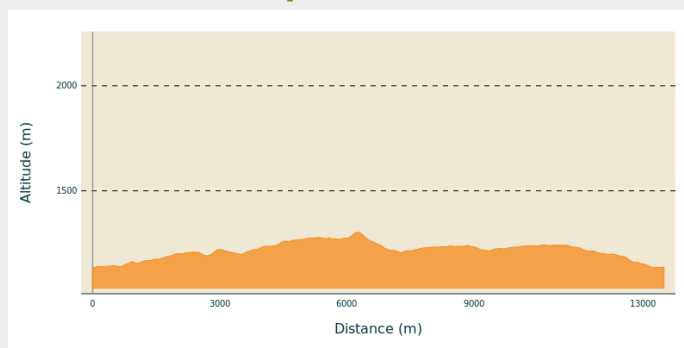
Itinéraire

Départ : Villard-de-Lans

Balisage : Itinéraire de Vélo à Assistance
Électrique Itinéraire de VTT à Assistance
Électrique Itinéraire VTT Sports cyclistes

Communes : 1. Villard-de-Lans
2. Corrençon-en-Vercors

Profil altimétrique



Altitude min 1134 m Altitude max 1303 m

Suivre le balisage spécifique VTT N°41.

Praticable : toute l'année.

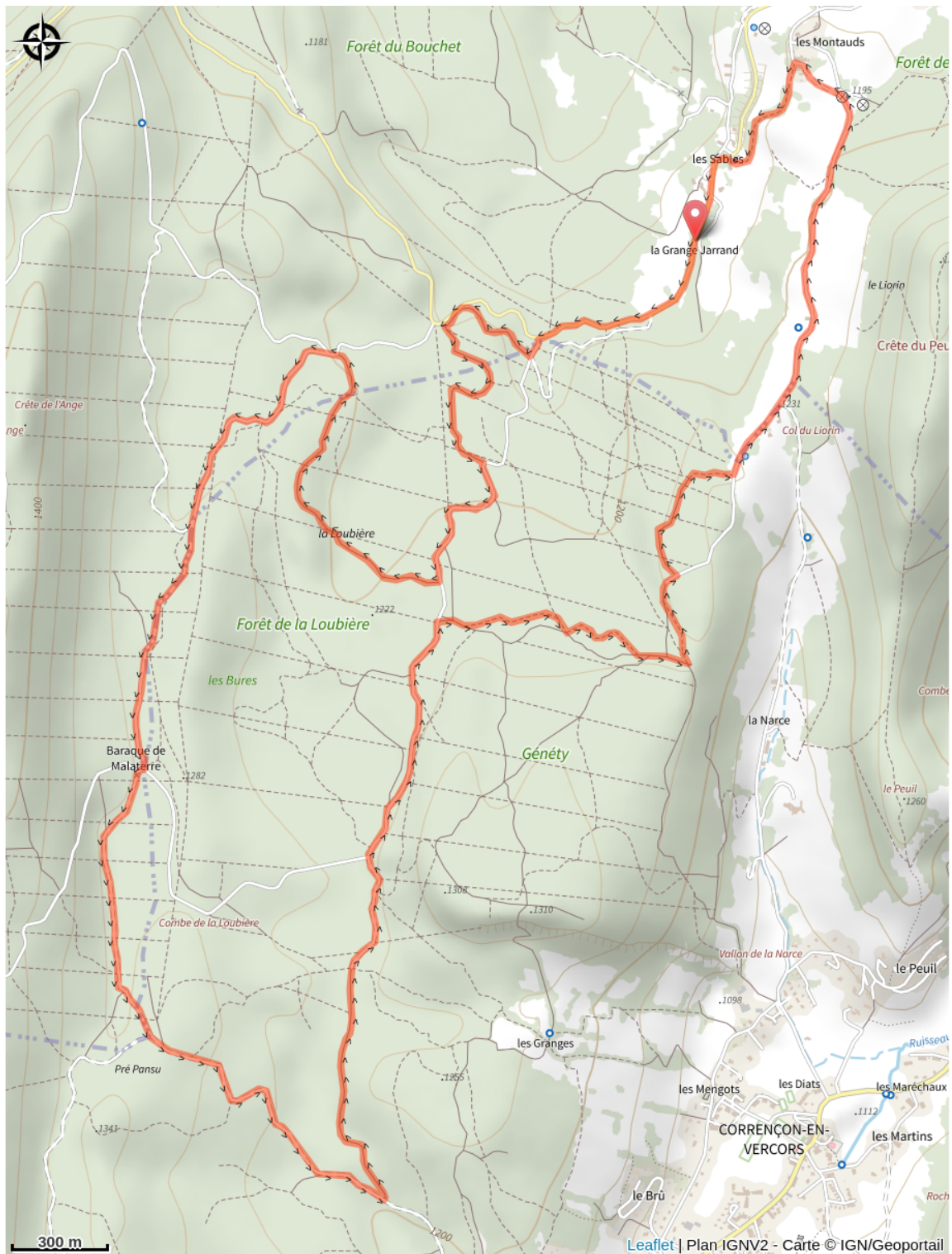
Sous réserve de conditions d'enneigement et météorologiques favorables.

Site web (URL) : <https://www.utagawavtt.com/randonnee-vtt-gps/Site-VTT-FFC-Villard-de-Lans-Correncon-Circuit-N-41-La-Malaterre-25890>

Téléphone : [04 76 95 10 38](tel:0476951038)

Mél : info@villarddelans.com

Sur votre chemin...



Toutes les infos pratiques

 **Déconseillé par mauvais temps**

 **En forêt**

 **En montagne**

 **En plein air**

 **Inscrit au PDIPR**

 **Label VTT - FFC**

Recommandations

Aucun

Animaux acceptés en laisse uniquement.

Infos complémentaires

Circuit ouvert aux autres usagers des chemins; restez courtois et laissez la priorité aux piétons lorsque vous les croisez.

Les MCF (moniteurs cyclistes français) vous recommandent de toujours vérifier l'état de votre vélo avant de partir et de prendre de quoi réparer une crevaison ou anticiper un changement de météo soudain.

 **Matériel**

TOP 25 IGN 3236

Carto-guide PNRV des 4 Montagnes

Comment venir ?

Accès routier

Pour se rendre au départ, suivre les indications de Bois Barbu.

Parking conseillé

Site Nordique de Bois Barbu

Source

Office Municipal de Tourisme de Villard-de-Lans

<http://www.villarddelans.com>