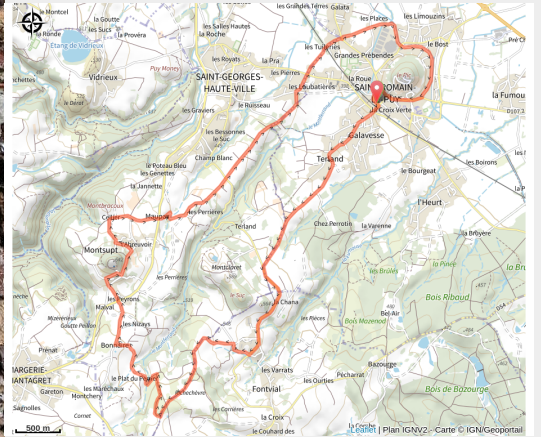


Vignes et prieurés - Boucle LF 5

Loire - Saint-Romain-le-Puy



Vignes et prieurés - Boucle LF 5_Saint-Romain-le-Puy (Julien Audigier)



Un circuit entre deux pics : celui de Saint-Romain-le-Puy et celui de Montsupt à la découverte des vignes.
Boucle cyclable pour découvrir les villages, le vignoble et le patrimoine autour de Saint-Romain-le-Puy et Saint-Georges-Haute-Ville.

Infos pratiques

Pratique : Gravel

Longueur : 15.6 km

Dénivelé positif : 330 m

Difficulté : Niveau bleu - Modéré

Type : Boucle

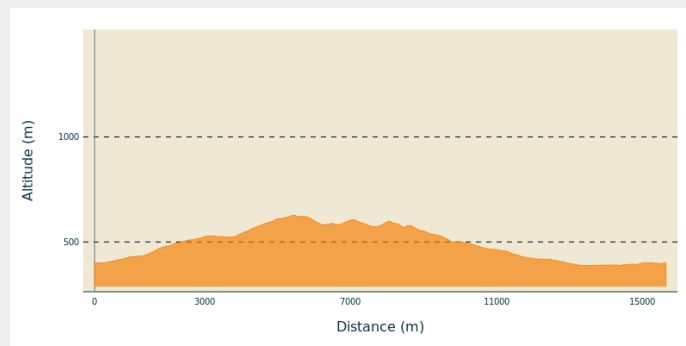
Itinéraire

Départ : Saint-Romain-le-Puy

Balisage : Itinéraire gravel bike Sports cyclistes

Communes : 1. Saint-Romain-le-Puy
2. Saint-Georges-Haute-Ville
3. Boisset-Saint-Priest

Profil altimétrique



Altitude min 387 m Altitude max 627 m

Cet itinéraire n'est pas balisé

Praticable : toute l'année.

Départ Gare de Saint-Romain-le-Puy

1. Rejoindre la rue de Terland. Serrer à gauche pour rester sur la rue de Terland. Sortir du bourg et rejoindre la D109.
2. Prendre à gauche la D109.
3. Poursuivre sur la D109 jusqu'au hameau de Fontvial, puis prendre à droite sur chemin des pics.
4. Prendre la première à gauche sur le chemin du tout.
5. Poursuivre jusqu'à une fourche et prendre le chemin de randonnée sur la droite.
6. Après avoir longé la plateforme de compostage, prendre à droite sur un petit chemin enherbé.
7. Prendre à gauche et traverser le Montferrand et remonter en direction du chemin de Bonnaire sur la droite.
8. Prendre le chemin de Bonnaire.
9. Traverser la RD5 (Attention, traversée dangereuse !) et poursuivre sur le chemin de Montsupt, puis à droite sur le chemin du pic.
10. Poursuivre sur le chemin du Pic.
11. Prendre à gauche sur le chemin des Favières. Poursuivre sur le chemin des Favières et traverser la D5 (Attention traversée dangereuse). Descendre sur le chemin des Perrières
12. Poursuivre sur la rue des Loubatières, traverser la D107, et continuer sur la rue des tuileries.
13. Au rond-point poursuivre en face sur la rue de Galata, puis en face sur le chemin des Places. Contourner l'entreprise Verralia.
14. Traverser la RD107 et poursuivre le long de la promenade des berges. La promenade des berges devient promenade du Canal.
15. A la sortie de cette promenade prendre à droite rue Emile Reymond et rejoindre la rue du 11 novembre.
16. Prendre la première à droite pour monter au pic de Saint-Romain ou poursuivre sur la rue du 11 novembre.

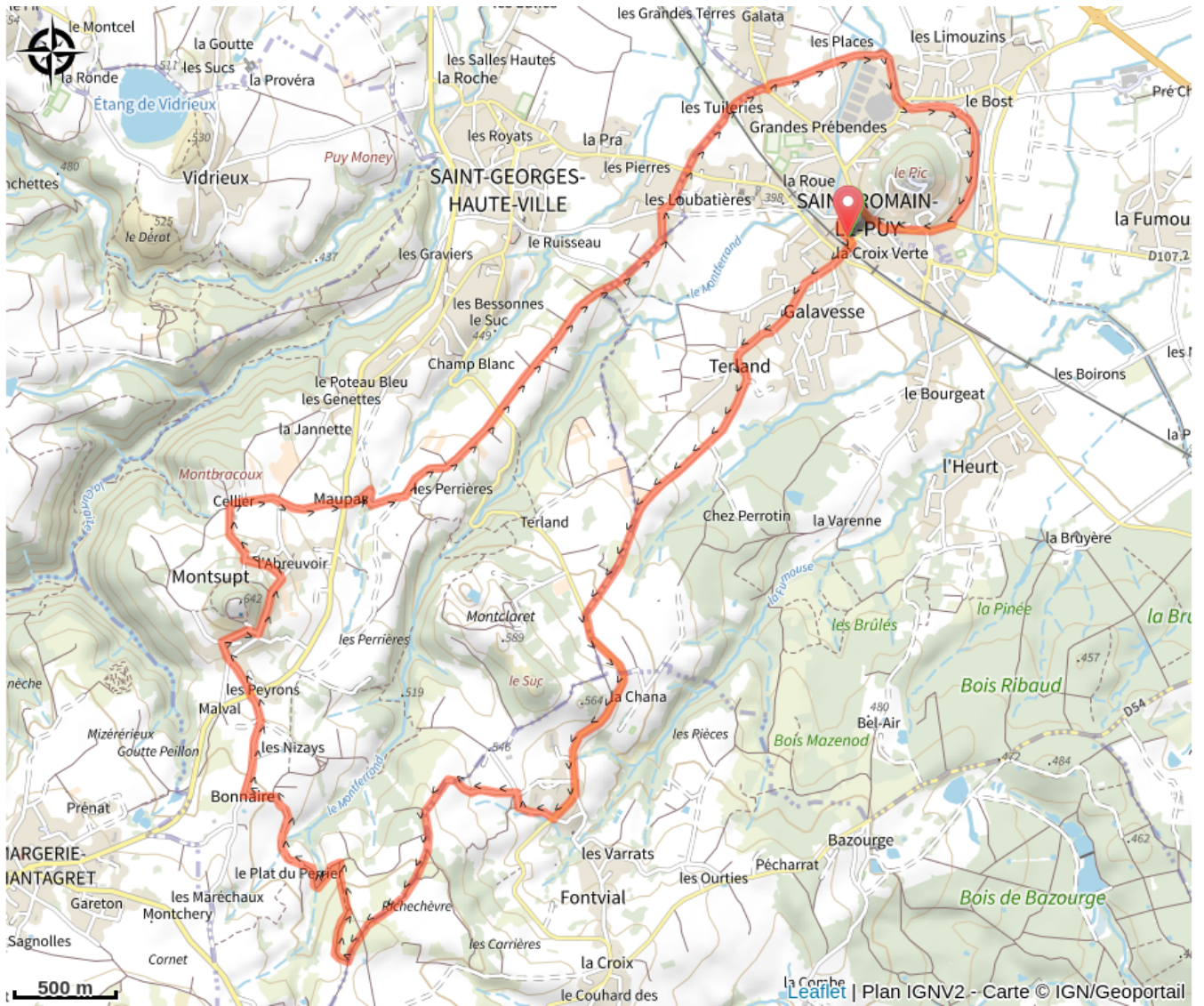
Prendre à gauche sur la place de la République et rejoindre la gare de Saint-Romain-le-Puy.

Site web (URL) : <https://www.rendezvousenforez.com>

Téléphone : [04 77 96 08 69](tel:0477960869)

Mél : contact@loireforez.com

Sur votre chemin...



Toutes les infos pratiques

Comment venir ?

Parking conseillé

Départ Gare, Avenue de la gare

Source

Office de Tourisme Loire Forez

<https://www.rendezvousenforez.com>