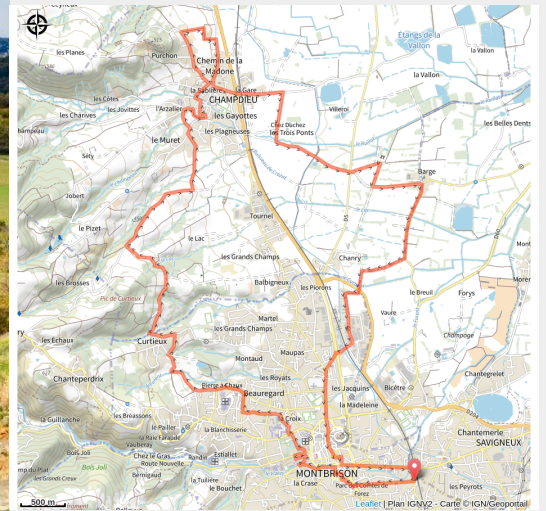


# Villages et châteaux - Boucle LF 4

Loire - Montbrison



Villages et châteaux (Office de tourisme Loire Forez)

*Partez à la découverte de Champdieu et de son patrimoine viticole.*

Boucle cyclable pour découvrir les villages et le patrimoine autour de Montbrison.

## Infos pratiques

Pratique : Gravel

Longueur : 20.4 km

Dénivelé positif : 231 m

Difficulté : Niveau bleu - Modéré

Type : Boucle

# Itinéraire

**Départ** : Montbrison

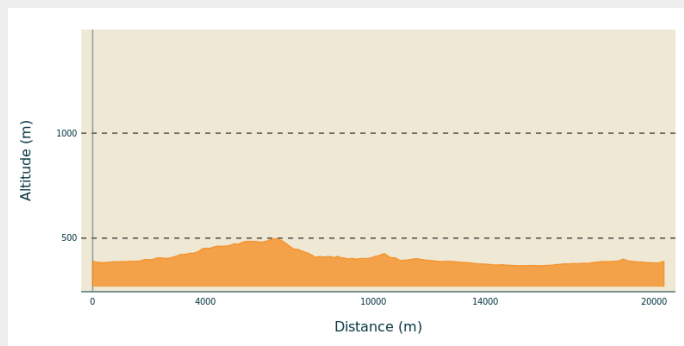
**Balisage** : Itinéraire gravel bike Sports cyclistes

**Communes** : 1. Montbrison

2. Champdieu

3. Savigneux

## Profil altimétrique



Altitude min 369 m Altitude max 499 m

Cet itinéraire n'est pas balisé

**Praticable** : toute l'année.

Départ Gare de Montbrison

0/ Rejoindre l'avenue Alsace Lorraine. Traverser l'avenue de la libération.

1/ Prendre tout de suite à droite sur la place des comtes de Forez.

Poursuivre sur le chemin piéton-cyclable pour rejoindre le boulevard Lachèze.

2/ Traverser le boulevard Lachèze et continuer sur la rue Florimond Robertet.

3/ Faire le tour de la collégiale Notre-Dame-de-l'Espérance par la rue Florimond Robertet et la rue du Loys Papon.

4/ Prendre à droite sur la rue Notre-Dame puis première à gauche sur le quai de l'Astrée et longer le Vizézy. Traverser le boulevard Chavassieu, RD5 et poursuivre sur le quai des eaux minérales.

5/ Traverser le Vizézy grâce à la passerelle et rejoindre la rue des lavoirs.

6/ Rejoindre le jardin d'Allard en empruntant la rue des lavoirs et la rue des moulins.

7/ Traverser le jardin d'Allard et remonter vers la piscine et les gymnases pour atteindre la rue de Beauregard.

8/ Traverser la rue de Beauregard et prendre en face la rue des prés Lacroix, puis continuer sur la rue Fernand Léger.

9/ A la fin de la rue prendre à droite sur la rue Claude Monnet, puis troisième à gauche sur le chemin de Saulière.

10/ A la fin du chemin de Saulière poursuivre à droite sur chemin des Combes

- 11/ Prendre la deuxième à droite sur chemin les chevaux. A la fin de celui-ci prendre sur la gauche chemin des raines et récupérer sur la droite le chemin des combes.
  - 12/ Poursuivre sur le chemin des combes jusqu'à ce qu'il devienne le chemin de Curtieux et poursuivre sur celui-ci.
  - 13/ Rejoindre sur la droite le chemin des brosses pour rentrer dans le bourg de Champdieu.
  - 14/ A la fin du chemin des brosses prendre sur la droite le chemin du pizet, puis tout de suite à gauche sur le chemin de la Prébende.
  - 15/ Prendre ensuite la première à droite sur la rue de l'Arzalier et de nouveau à droite sur le chemin des Effossés.
  - 16/ A la fin du chemin prendre à gauche la rue du château, puis la deuxième à gauche, rue de l'hospice. Passer devant le prieuré de Champdieu et sous la porte de Bise.
  - 17/ Rejoindre la rue du moulin sur la gauche, puis tout de suite à droite le chemin de la sablière. Celui-ci devient ensuite le chemin des crozes.
  - 18/ Prendre la première à gauche sur le chemin de la Madone.
  - 19/ Continuer sur le chemin de la Madone. Sur la droite deux parcelles de vignes, prendre le chemin qui traverse ses deux parcelles et rejoindre en contre-bas la route de Boën. (Jonction avec les liaisons 1 et 2 pour le circuit LF2)
  - 20/ Prendre à droite sur la route de Boën
  - 21/ Tourner à gauche pour emprunter l'avenue de la gare et traverser la RD8 (Attention traversée dangereuse).
  - 22/ Poursuivre sur le chemin de la Vallon et prendre la première à droite sur le chemin des Purelles.
  - 23/ Tourner à gauche sur le chemin de barge. Poursuivre sur le chemin de barge et rejoindre le château de Vaugirard par l'allée Vaugirard.
  - 24/ Dos au château récupérer le chemin de barge jusqu'au lieu-dit Barge.
  - 25/ Prendre à droite sur le chemin de Vaugirard.
  - 26/ Prendre à droite sur le chemin des Hérons, puis traverser sous la RD204 pour rejoindre l'allée des haras.
  - 27/ Rejoindre l'avenue Louis Lépine sur la droite et traverser le rond-point pour prendre la rue Guy IV
  - 28/ Remonter la rue Guy IV, celle-ci devient rue du faubourg de la madeleine.
- Poursuivre sur la rue Puy de la Batie, la rue Saint Pierre et la rue Martin Bernard. Cette dernière devient la rue Francisque Reymond.

29/ Prendre alors sur la droite la rue Simon Boyer., puis à gauche la rue Saint Jean.  
Poursuivre sur la rue de la république.

A/ A la fin de la rue, prendre à droite sur l'avenue de Pleuvev et retrouver le point de départ la gare de Montbrison.

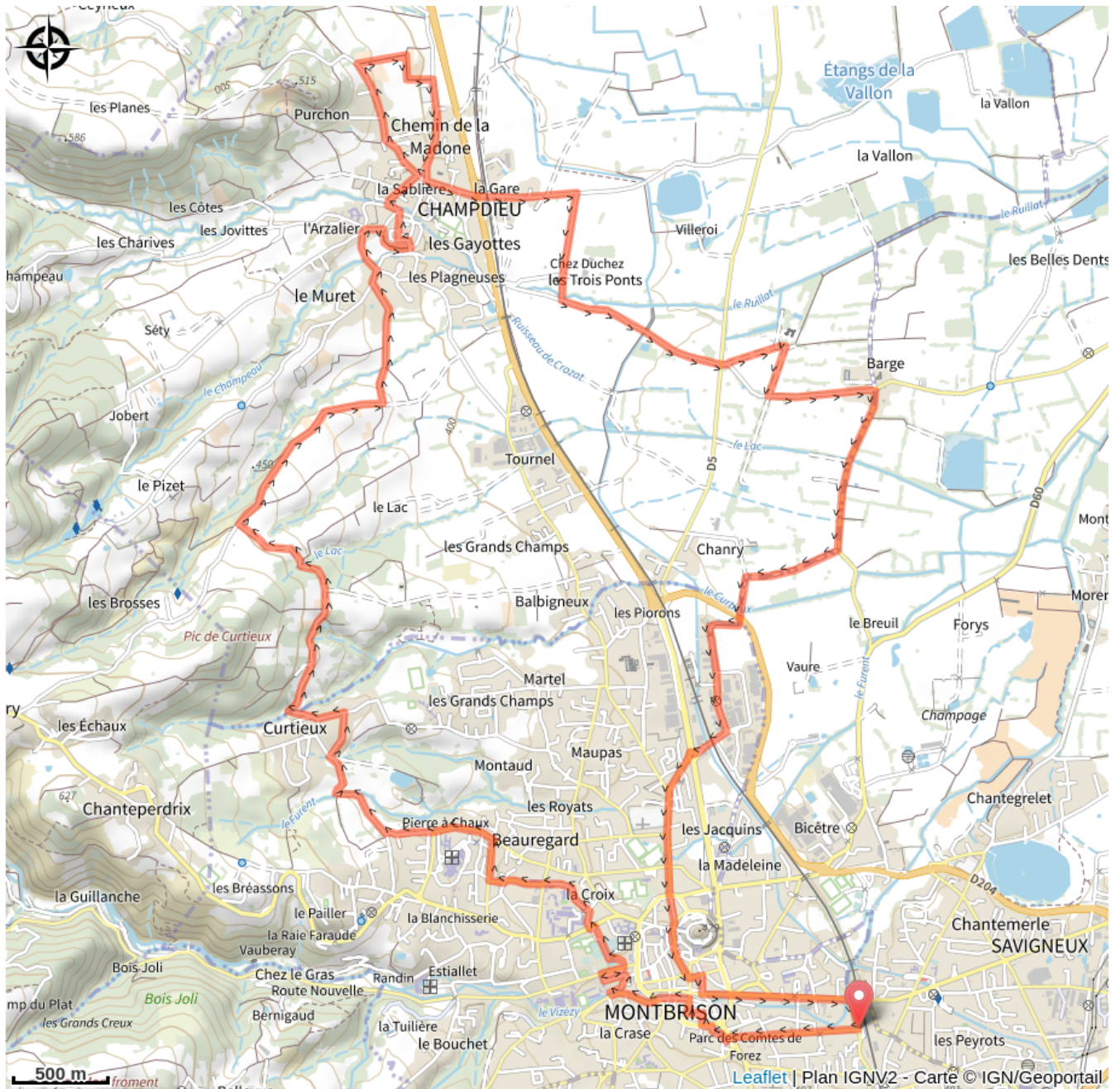
**Site web (URL) :** <https://www.rendezvousenforez.com>

**Téléphone :** [04 77 96 08 69](tel:0477960869)

**Mél :** [contact@loireforez.com](mailto:contact@loireforez.com)



# Sur votre chemin...



# Toutes les infos pratiques

## Comment venir ?

Parking conseillé

Départ Gare, Avenue de la gare

## Source

Office de Tourisme Loire Forez

<https://www.rendezvousenforez.com>