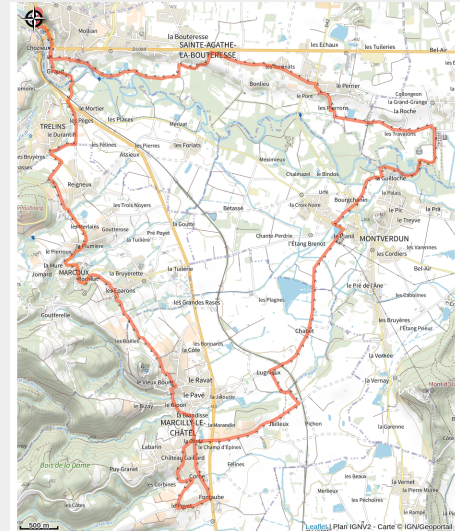


Vignoble et patrimoine - Boucle LF 3

Loire - Boën-sur-Lignon



Château Bâtie d'Urfé (Office de tourisme Loire Forez)



Un joli circuit qui vous entraîne sur les coteaux à la découverte du château de Goutelas et du château Ste-Anne, avant de redescendre sur le pic de Montverdun et de poursuivre en longeant le Lignon pour rejoindre la Bâtie d'Urfé.

Boucle cyclable pour découvrir les vignobles autour de Boën-sur-Lignon.

Infos pratiques

Pratique : Gravel

Longueur : 25.0 km

Dénivelé positif : 352 m

Difficulté : Niveau bleu - Modéré

Type : Boucle

Itinéraire

Départ : Boën-sur-Lignon

Balisage : Itinéraire gravel bike Sports cyclistes

Communes : 1. Boën-sur-Lignon

2. Trelins

3. Marcoux

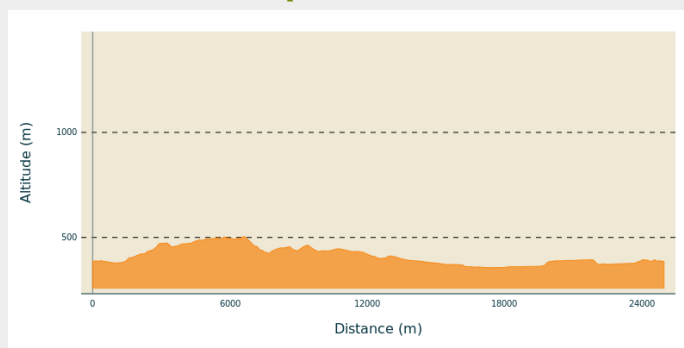
4. Marcilly-le-Châtel

5. Montverdun

6. Saint-Étienne-le-Molard

7. Sainte-Agathe-la-Bouteresse

Profil altimétrique



Altitude min 356 m Altitude max 504 m

Cet itinéraire n'est pas balisé

Praticable : toute l'année.

Départ Gare de Boën-sur-Lignon

0/ Dos à la gare de Boën-sur-Lignon, traverser la passerelle pour rejoindre le parc du Lignon et rejoindre le rond-point.

1/ Au rond-point, prendre en face le cheminement piéton-cyclable qui longe le Lignon et ressortir chemin de Giraud

2/ Descendre le chemin de Giraud jusqu'au rond-point de la zone commerciale. Emprunter le chemin qui part sur la gauche et rejoindre la passerelle sur le Lignon.

3/ Traverser la passerelle et prendre sur la droite pour rejoindre la route du stade.

4/ Traverser la RD8 (Attention traversée dangereuse) en face de la cave Agamy et emprunter le chemin qui remonte vers l'impasse du petit bois (passage délicat)

5/ En haut de l'impasse du petit bois poursuivre sur la route du Jubilé

6/ Au premier croisement prendre à droite route du Gros Pin, puis à gauche au croisement suivant route de l'Astrée.

7/ Prendre tout de suite à droite route de Goutelas pour monter au Château de Goutelas. Traverser le château. Poursuivre sur l'allée du château.

8/ Au carrefour prendre à droite sur la route de l'Astrée et monter au bourg de Marcoux.

9/ Passer devant la mairie de Marcoux et poursuivre sur la rue du bourg, D201. A la sortie du bourg la route se sépare en deux, poursuivre sur la D201.

10/ Serrer à droite pour délaissier la RD201 et emprunter la route des éparons. Continuer sur la route des éparons, celle-ci devient un chemin après près d'un kilomètre.

11/ A la fin du chemin poursuivre sur la route de Sainte Anne et prendre la deuxième à gauche rue de l'église.

12/ Prendre la première à gauche, montée du paradis. Celle-ci devient la rue du Gipon. Poursuivre sur la rue du Gipon jusqu'à son bout et retrouver la rue de Corbes.

13/ Prendre à droite la rue de Corbes, puis la troisième à droite Route de Maure.

14/ Prendre la première à gauche sur la rue de Château Gaillard.

15/ Rejoindre la rue des Corbines sur la gauche et reprendre la première à droite rue du Potier. Passer devant le domaine des Poyets. (Possibilité liaison circuit LF3 - liaison sportive)

16/ Tourner à gauche sur la route de Say. Au bout de la route reprendre à gauche sur la rue de Corbes pour remonter vers le bourg de Marcilly-le-Châtel. (Possibilité liaison circuit LF3 - liaison classique)

17/ Traverser la RD8 (Attention, traversée dangereuse) par la rue du champ d'épines (deuxième à droite).

18/ Poursuivre sur la rue du champ d'épines. Celle-ci devient la route de Jailleux. Quand elle devient un chemin, prendre la première à gauche, chemin des rivières, et traverser le Drugent

19/ Tourner à droite sur la route de Montverdun

Poursuivre sur la route de Montverdun qui devient route de Marcilly jusqu'à l'entrée du bourg de Montverdun

20/ A l'étang de Brenot, tourner à gauche sur route de Boën, puis tout de suite à droite sur chemin de la bergerie

21/ Traverser la route de Sainte-Agathe (RD42) et continuer sur le chemin du Lignon. Poursuivre sur le chemin, celui-ci devient moins carrossable et rejoint la route de la papeterie. Prendre à gauche pour contourner l'entreprise en longeant le Lignon sur le chemin de Celadon.

22/ Poursuivre sur le chemin de Celadon et rentrer dans la forêt pour aller traverser le Lignon via la passerelle. Poursuivre le chemin pour ressortir au niveau de la Bâtie d'Urfé.

23/ Prendre à gauche sur la route de la Bâtie d'Urfé, puis première à gauche sur la route de la roche. Le chemin longe le bief.

24/ Remonter en direction du bourg de Sainte-Agathe-la-Bouteresse par le chemin des Pierrons, quatrième à droite.

25/ Prendre dans la continuité la rue du Lignon. Après l'église tourner à droite sur la rue de l'église.

26/ Prendre à droite sur la route de Compostelle, puis tout de suite à gauche l'avenue des bourgs.

27/ Juste avant l'intersection avec la RD1089 tourner à gauche sur le chemin des vernes

28/ A la fin du chemin des vernes prendre à gauche sur le chemin du saint Genest pour prendre le chemin de Malinfêtre.

29/ Poursuivre sur la rue du Camping.

30/ A la fin de la rue du camping, récupérer sur la droite le cheminement piéton/ cycliste qui longe le chemin de giraud.

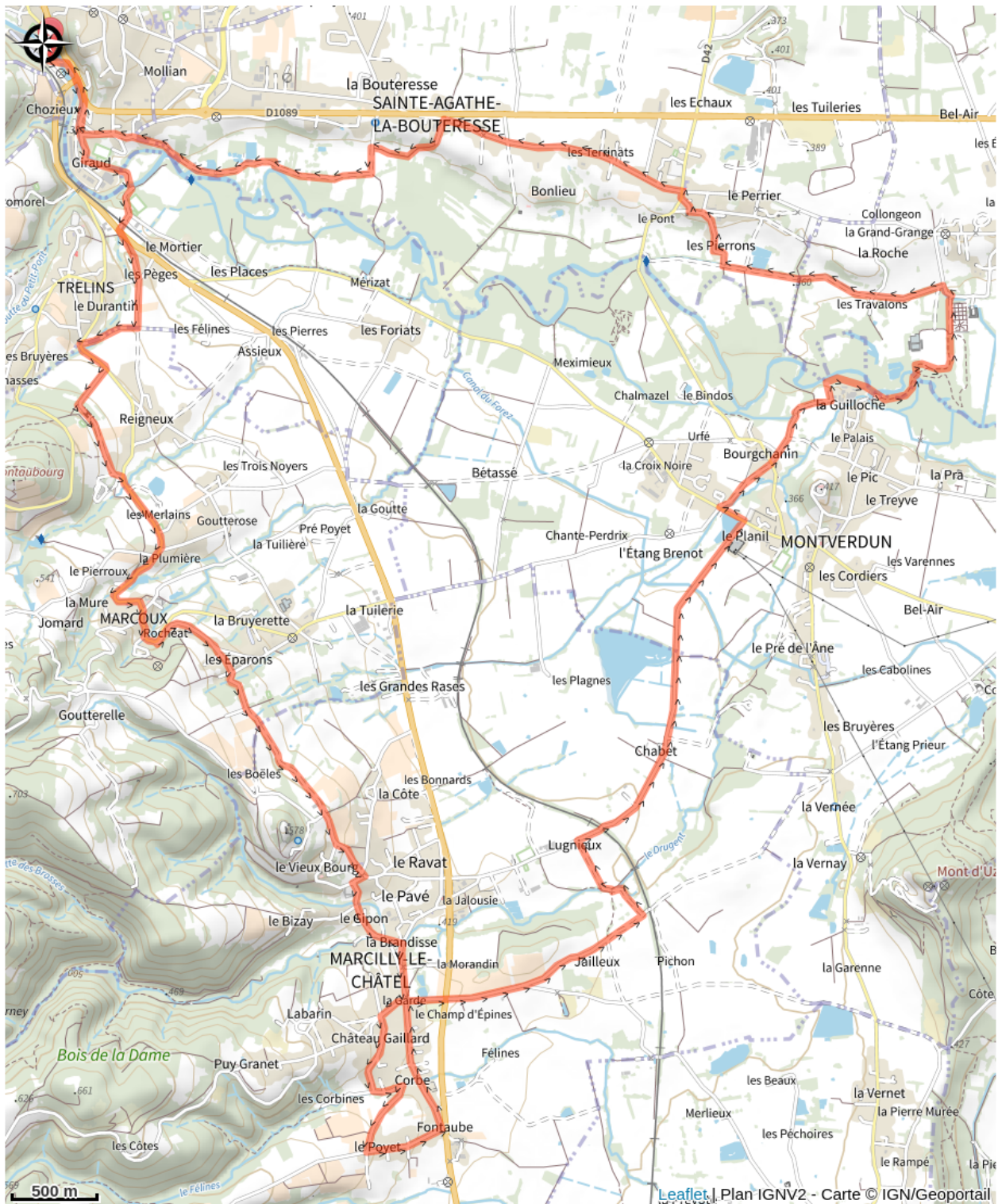
31/ Au rond-point traverser le Lignon pour rejoindre le parc du Lignon. Utiliser la passerelle pour rejoindre la gare.

Site web (URL) : <https://www.rendezvousenforez.com>

Téléphone : [04 77 96 08 69](tel:0477960869)

Mél : contact@loireforez.com

Sur votre chemin...



Toutes les infos pratiques

Comment venir ?

Parking conseillé

Départ Gare, Avenue de la gare

Source

Office de Tourisme Loire Forez

<https://www.rendezvousenforez.com>