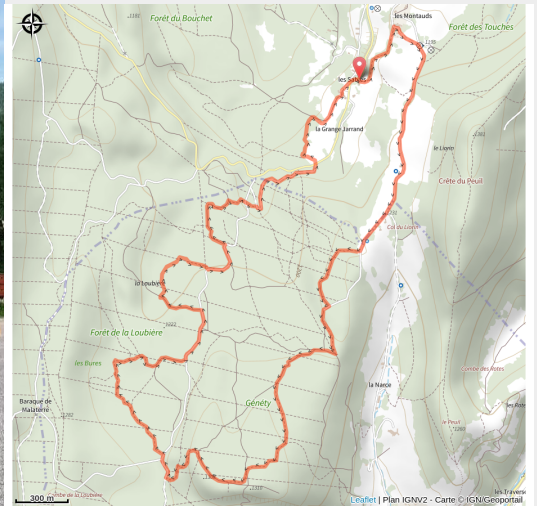


# N°46 La Loubière express - Boucle VTT

Isère - Villard-de-Lans



240618-46LaLoubièreexpress-bleu-1 (Pierre Perrodin)



*Circuit vallonné et large au milieu de la mystérieuse forêt de la Loubière. Parfait pour travailler le cardio, découvrir le VAE ou se tester en Gravel. A faire et à refaire !*

Parcours idéal pour se faire plaisir en sous-bois ! Découvrez la forêt de la Loubière et tous ses trésors : l'auberge de Malaterre où le temps semble s'être arrêté, le sapin Bellier, le roi de la forêt et la belle vue sur la Moucherolle au Col du Liorin.

## Infos pratiques

Pratique : VTTAE

Durée : 1 h

Longueur : 9.6 km

Dénivelé positif : 238 m

Difficulté : Niveau bleu - Modéré

Type : Boucle

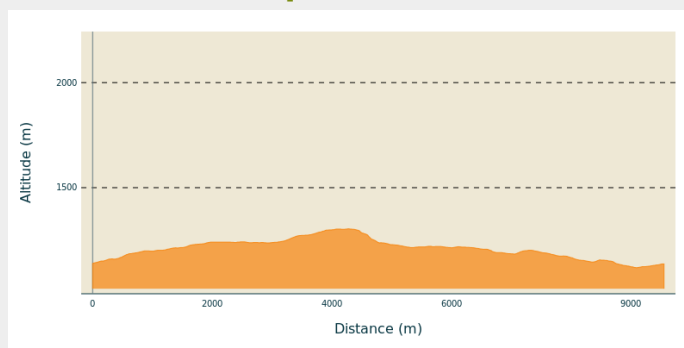
# Itinéraire

**Départ** : Villard-de-Lans

**Balisage** : Itinéraire de Vélo à Assistance  
Électrique Itinéraire de VTT à Assistance  
Électrique Itinéraire VTT Sports cyclistes

**Communes** : 1. Villard-de-Lans  
2. Corrençon-en-Vercors

## Profil altimétrique



Altitude min 1119 m Altitude max 1304 m

Balisage spécifique VTT N°46 - bleu

**Praticable** : du 15/03 au 01/12.

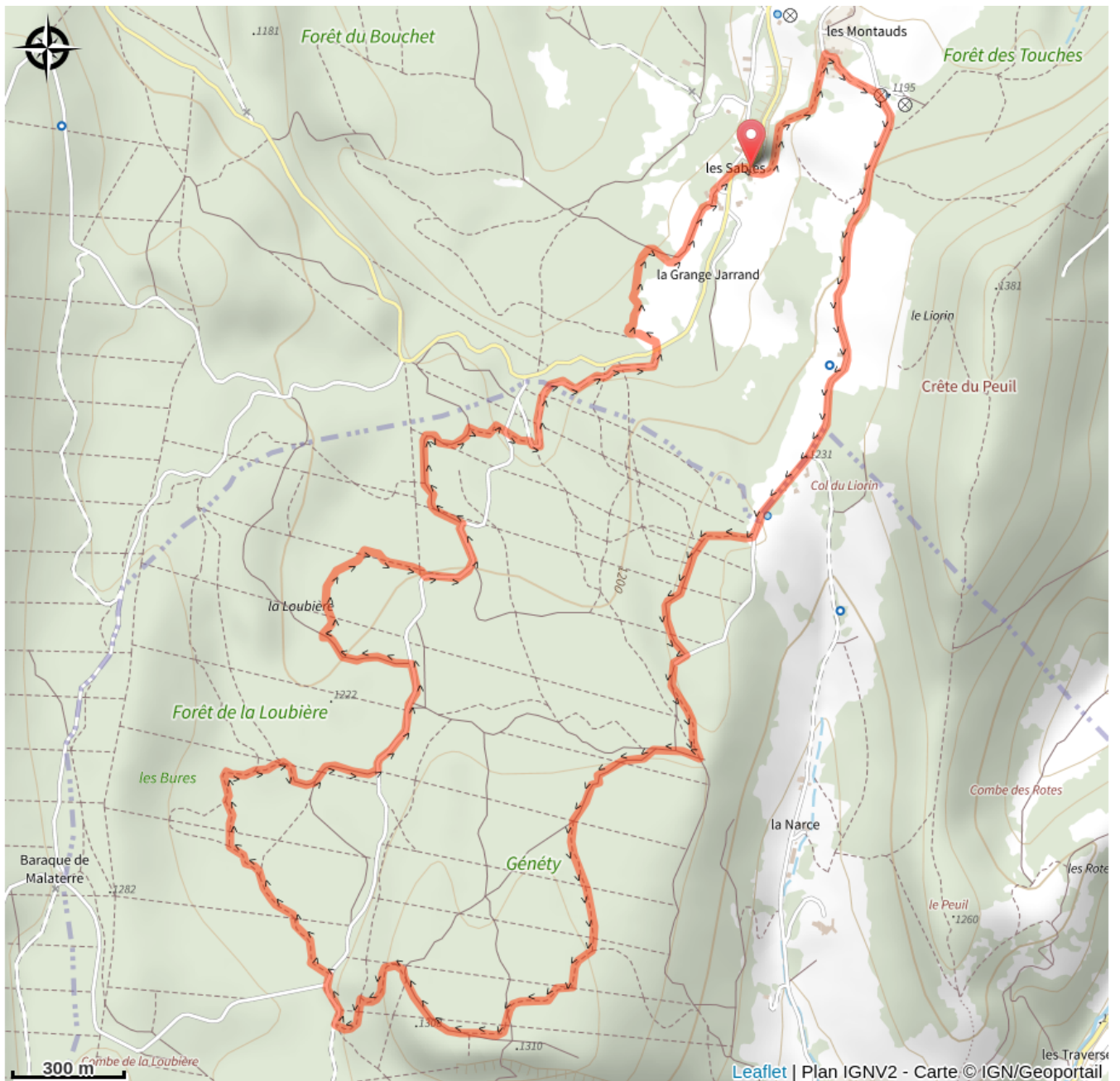
Sous réserve de conditions d'enneigement et météorologiques favorables.

**Site web (URL)** : <https://www.utagawavtt.com/randonnee-vtt-gps/Site-VTT-FFC-Villard-de-Lans-Correncon-Circuit-N-46-La-Loubiere-express-25885>

**Téléphone** : [04 76 95 10 38](tel:0476951038)

**Mél** : [info@villarddelans.com](mailto:info@villarddelans.com)

# Sur votre chemin...



# Toutes les infos pratiques

***i* Déconseillé par mauvais temps**

***i* En forêt**

***i* En montagne**

***i* En plein air**

***i* Inscrit au PDIPR**

***i* Label VTT - FFC**

***i* Vue montagne**

## **Recommandations**

Aucun

Animaux acceptés en laisse.

### **Infos complémentaires**

Circuit ouvert aux autres usagers des chemins; restez courtois et laissez la priorité aux piétons lorsque vous les croisez.

Les MCF (moniteurs cyclistes français) vous recommandent de toujours vérifier l'état de votre vélo avant de partir et de prendre de quoi réparer une crevaison ou anticiper un changement de météo soudain.



## **Matériel**

TOP 25 IGN 3236

Carto-guide PNRV des 4 Montagnes

## **Comment venir ?**

Accès routier

Pour se rendre au départ, suivre les indications de Bois Barbu.

Parking conseillé

3636 route de Bois Barbu

## **Source**

Office Municipal de Tourisme de Villard-de-Lans

<http://www.villarddelans.com>