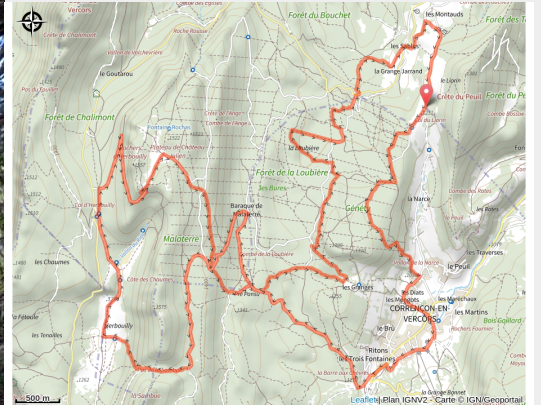


N°48 Le Sapin Bellier - boucle VTT

PNR du Vercors - Villard-de-Lans



Un concentré de singles techniques et ludiques en forêt qui vous conduira jusqu'à la Plaine d'Herbouilly, haut lieu de la résistance en passant au pied du majestueux Sapin Bellier, âgé de 226 ans et qui porte le nom de "Son Forestier". Sensations garanties !

Infos pratiques

Pratique : VTT

Durée : 2 h

Longueur : 27.1 km

Dénivelé positif : 999 m

Difficulté : Niveau rouge - Difficile

Type : Boucle

Itinéraire

Départ : Villard-de-Lans

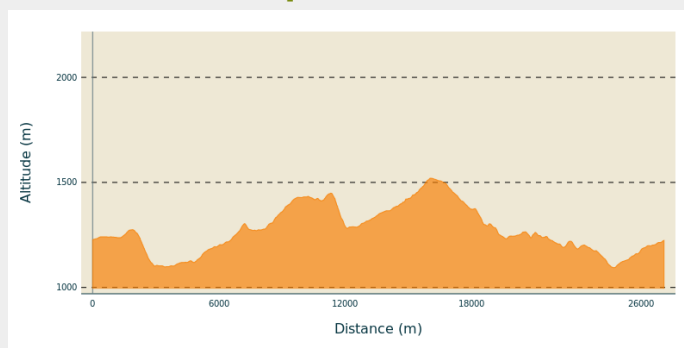
Balisage : Itinéraire VTT Sports cyclistes

Communes : 1. Villard-de-Lans

2. Corrençon-en-Vercors

3. Saint-Martin-en-Vercors

Profil altimétrique



Altitude min 1094 m Altitude max 1520 m

Suivre le balisage spécifique VTT N°48.

Praticable : du 15/03 au 01/12.

Sous réserve de conditions d'enneigement et météorologiques favorables.

Histoire, culture et patrimoine

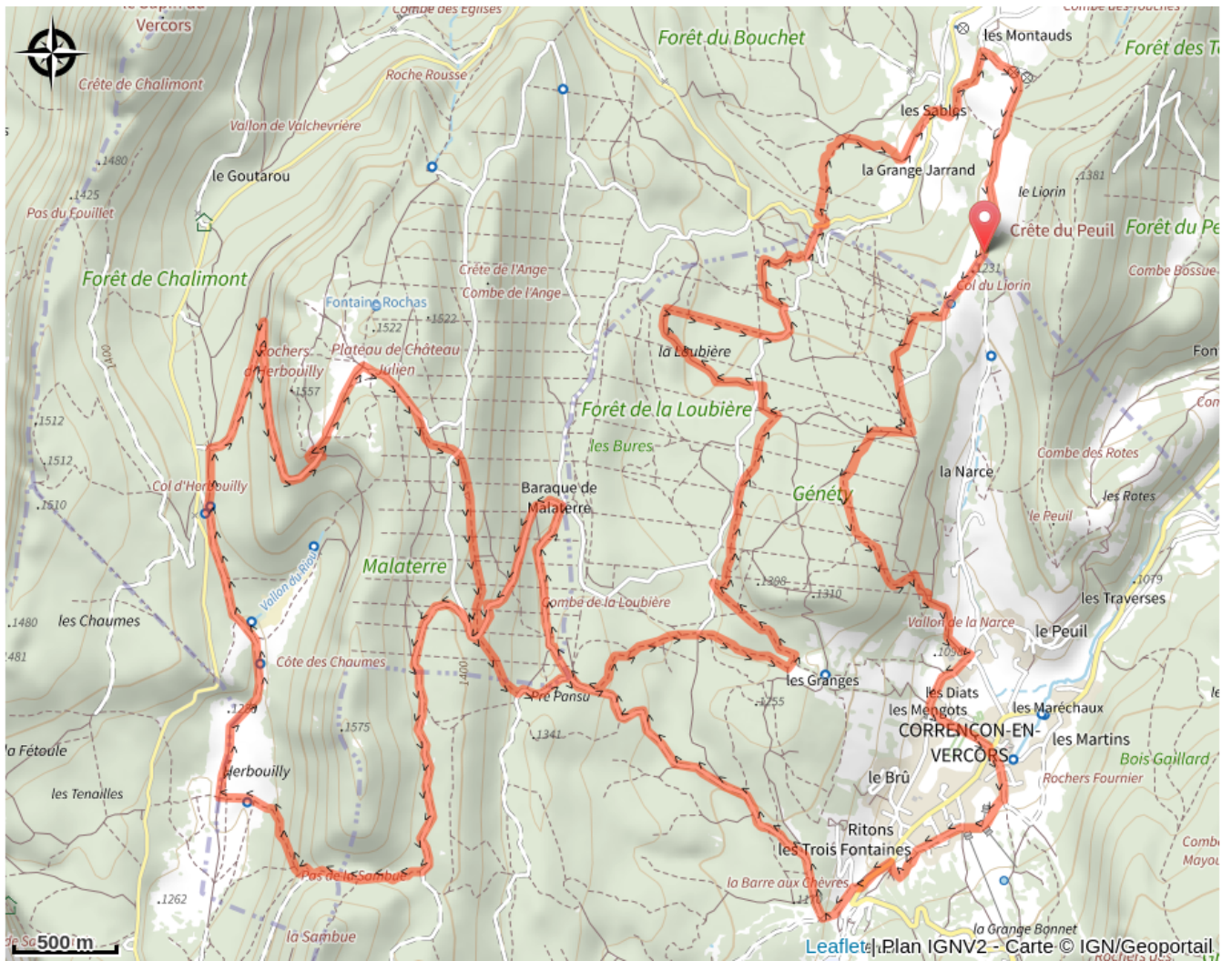
Il y a près de 100 ans, Monsieur Bellier était garde forestier à l'Administration des Eaux et Forêts. Il avait en charge la belle sapinière de la Loubière sur le plateau du Vercors. Ce forestier bienveillant repère un sapin d'élite répondant parfaitement aux critères sylvicoles recherchés : tronc rectiligne, branches fines, croissance rapide. Aujourd'hui, ce magnifique sapin âgé de plus de 224 ans porte le nom de son "forestier". Il a une circonférence de 3.90m

Site web (URL) : <https://www.utagawavtt.com/randonnee-vtt-gps/Site-VTT-FFC-Villard-de-Lans-Correncon-Circuit-N-48-Le-sapin-Belier-25883>

Téléphone : 04 76 95 10 38

Mél : info@villarddelans.com

Sur votre chemin...



Toutes les infos pratiques

***i* Déconseillé par mauvais temps**

***i* En forêt**

***i* En montagne**

***i* En plein air**

***i* Inscrit au PDIPR**

***i* Label VTT - FFC**

***i* Village à -2 km**

Recommandations

parcours réservé aux bons pilotes.

Animaux acceptés en laisse.

Infos complémentaires

Circuit ouvert aux autres usagers des chemins; restez courtois et laissez la priorité aux piétons lorsque vous les croisez.

Les MCF (moniteurs cyclistes français) vous recommandent de toujours vérifier l'état de votre vélo avant de partir et de prendre de quoi réparer une crevaison ou anticiper un changement de météo soudain.



Matériel

TOP 25 IGN 3236

Carto-guide PNRV des 4 Montagnes

Comment venir ?

Accès routier

Pour se rendre au départ, suivre les indications Bois Barbu.

Parking conseillé

Bois Barbu

Source

Office Municipal de Tourisme de Villard-de-Lans

<http://www.villarddelans.com>