

Circuit VTT Pays d'Issoire côté Livradois - Etape 2

PNR Livradois-Forez - Le Vernet-Chaméane



Circuit itinérant (@ybastin)



Infos pratiques

Pratique : VTT

Longueur : 50.1 km

Dénivelé positif : 1090 m

Type : Traversée

Itinéraire

Départ : Issoire

Balisage : Itinéraire VTT Sports cyclistes

Communes : 1. Le Vernet-Chaméane

2. Champagnat-le-Jeune

3. Peslières

4. Valz-sous-Châteauneuf

5. Saint-Martin-d'Ollières

6. Saint-Jean-Saint-Gervais

7. Jumeaux

8. Vézézoux

9. Auzat-la-Combelle

10. Lamontgje

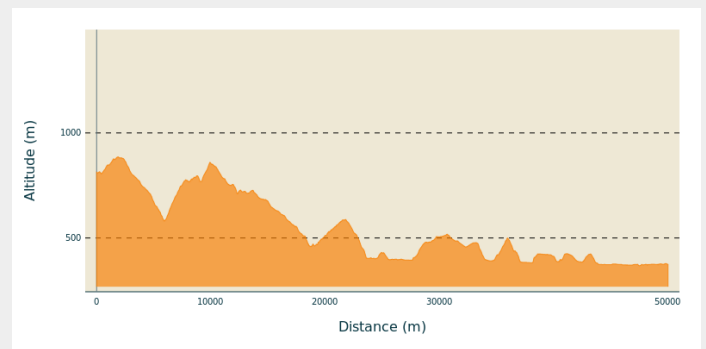
11. Nonette-Orsonnette

12. Les Pradeaux

13. Parentignat

14. Issoire

Profil altimétrique



Altitude min 368 m Altitude max 886 m

Balisage VTT rouge

Praticable : toute l'année.




Site web (URL) : <http://www.issoire-tourisme.com>

Téléphone : [04 73 89 15 90](tel:0473891590)

Mél : tourisme@capissoire.fr

Sur votre chemin...



-  Nonette - Petite Cité de Caractère
-  (A)
-  Pont suspendu de Parentignat (C)

-  Château de Parentignat (B)

Toutes les infos pratiques

En plein air

Recommandations

Les animaux de compagnie ne sont pas acceptés.

Les animaux de compagnie ne sont pas recommandés pour le respect de la tranquillité des animaux sauvages et des riverains.

Comment venir ?

Parking conseillé

12 Avenue du Docteur Bienfait

Source

Auvergne Pays d'Issoire

<http://www.issuire-tourisme.com>

Sur votre chemin...



Nonette - Petite Cité de Caractère ® (A)

Le bourg de Nonette est dominé par un neck volcanique qui s'élève à 578m. Ce pointement rocheux était coiffé d'un château que le duc Jean de Berry - Jean de France - transforma en somptueuse résidence.

Crédit photo : Julie Lobstein - Agglo Pays d'Issoire



Château de Parentignat (B)

Le château de Parentignat guide le visiteur dans ses enfilades entièrement meublées et décorées de l'une des plus exceptionnelles collections privées de peintures. Une animation tout Public complète la découverte dans son romantique parc à l'Anglaise.

Crédit photo : @château-de-parentignat



Pont suspendu de Parentignat (C)

Le pont suspendu sur l'Allier relie l'Issoire rive gauche et Parentignat rive droite

Crédit photo : @PAH-Norbert-Dutranoy