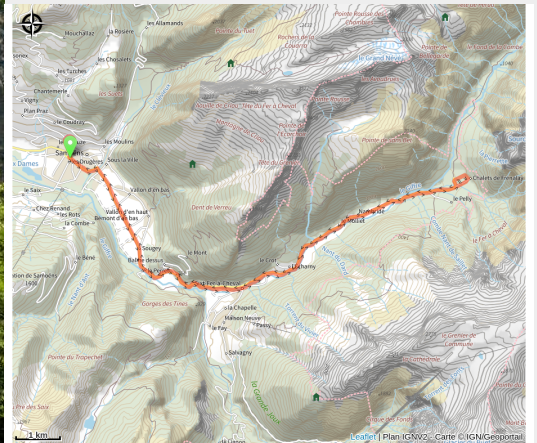


Itinéraire VTT : n°40 - Fer-à-Cheval

Haute-Savoie - Samoëns



Fer à Cheval (Gilles Pied)



Un itinéraire grandiose permettant d'admirer le Cirque du Fer-à-Cheval. Depuis notre charmant village de Samoëns venez découvrir notre belle vallée.

Itinéraire à titre indicatif.

Infos pratiques

Pratique : VTT

Durée : 1 h 45

Longueur : 25.2 km

Dénivelé positif : 419 m

Difficulté : Niveau rouge - Difficile

Type : Aller-retour

Thèmes : Au fil de l'eau,
Pastoralisme, Vue exceptionnelle

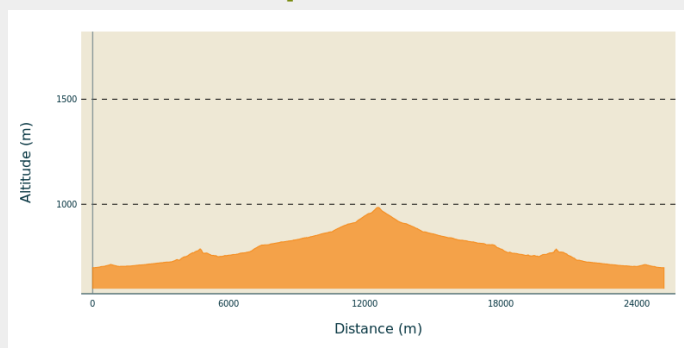
Itinéraire

Départ : Samoëns

Balisage : Itinéraire VTT Sports cyclistes

Communes : 1. Samoëns
2. Sixt-Fer-à-Cheval

Profil altimétrique



Altitude min 698 m Altitude max 985 m

Cet itinéraire est balisé.

Praticable : du 03/07 au 29/08.

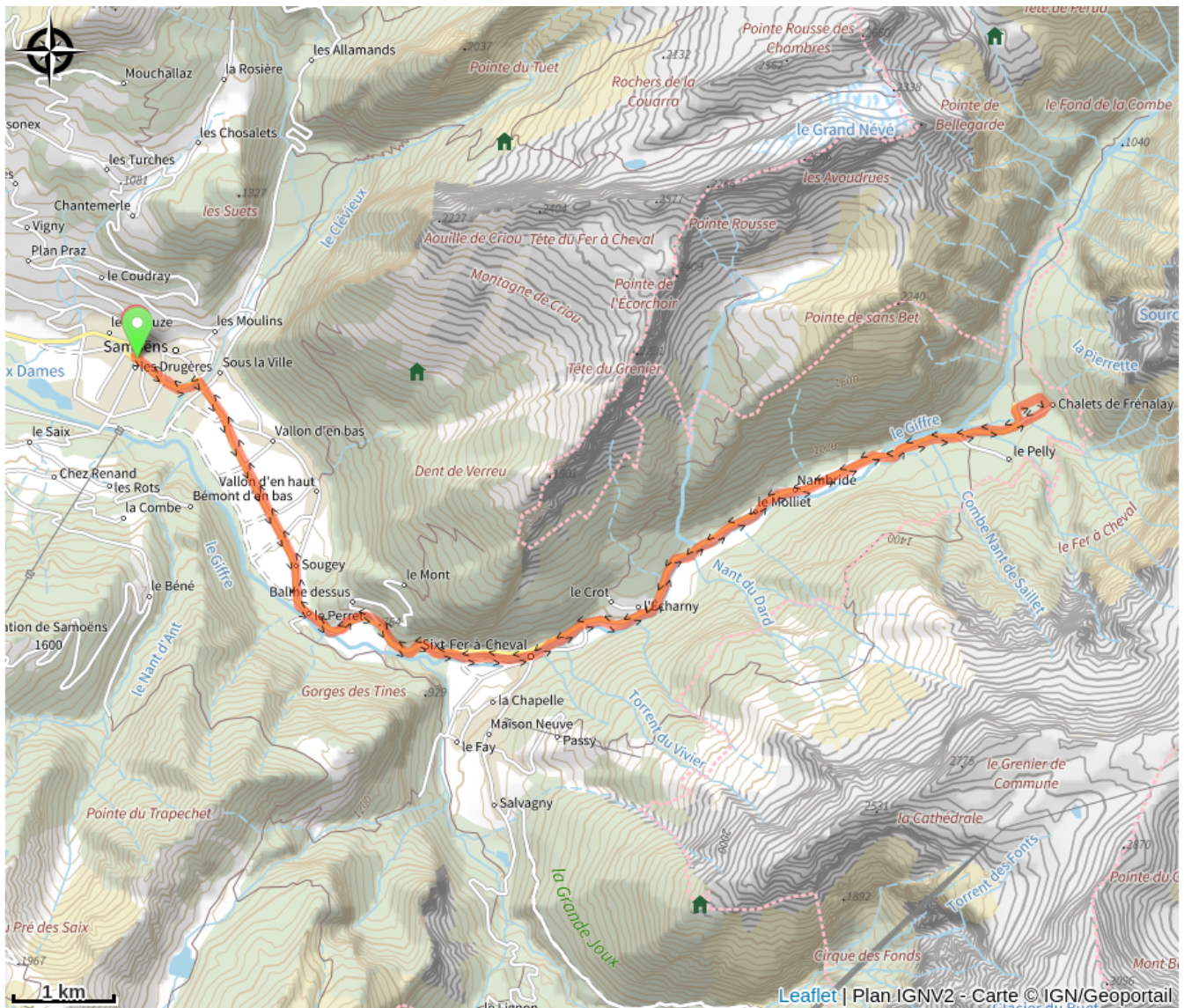
Le Cirque du Fer à Cheval est une réserve naturelle. Il est interdit de circuler à vélo (sur le chemin en direction de Fond de la Combe) entre 10h et 18h.

1. Du parking du Cirque du fer à Cheval.
2. Prendre la direction du bout du monde.
3. Arrivé au fond du Cirque du fer à Cheval.
4. Faire le chemin inverse pour revenir.

Téléphone : [04 50 34 40 28](tel:0450344028)

Mél : infos@samoens.com

Sur votre chemin...



Toutes les infos pratiques

 **En montagne**

 **En plein air**

 **Recommandations**

En laisse uniquement.

Infos complémentaires

Sur la route qui vous mènera au Cirque du Fer-à-Cheval, n'hésitez pas à vous arrêter pour admirer les Gorges des Tines puis visiter le village de Sixt-Fer-à-Cheval. Vous arriverez enfin au plus grand cirque montagneux des Alpes : le Fer-à-Cheval.

Départ: Office de tourisme de Samoens - D 907 - Direction Sixt fer à Cheval.

A découvrir : Restaurant du Fer-à-cheval - Cascade du Rouget



Matériel

TOP25 IGN 3530 ET

12 balades en famille de l'Office de tourisme de Samoëns.

Comment venir ?

Accès routier

Départ office de tourisme de Samoëns direction Sixt fer à cheval

Parking conseillé

66 Place de l'office de tourisme

Source

Office de Tourisme de Samoëns

<http://www.samoens.com>