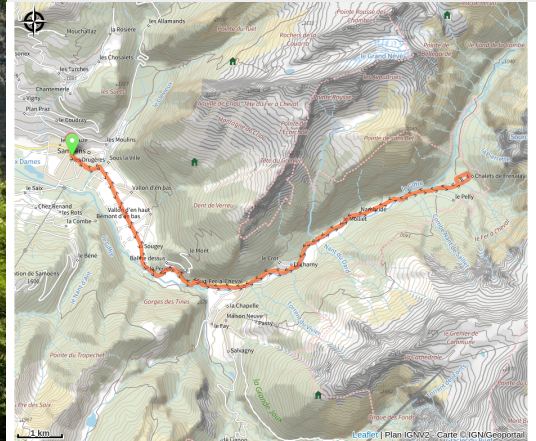


# Itinéraire VTT - Fer-à-Cheval

Haute-Savoie - Samoëns



Fer à Cheval (Gilles Pied)



*Un itinéraire grandiose permettant d'admirer le Cirque du Fer-à-Cheval. Depuis notre charmant village de Samoëns venez découvrir notre belle vallée.*

Itinéraire à titre indicatif.

## Infos pratiques

Pratique : VTT

Durée : 1 h 45

Longueur : 25.2 km

Dénivelé positif : 419 m

Difficulté : Niveau rouge - Difficile

Type : Aller-retour

Thèmes : Au fil de l'eau,  
Pastoralisme, Vue exceptionnelle

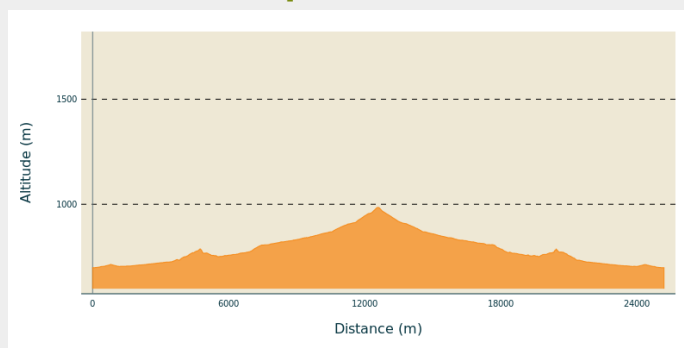
# Itinéraire

**Départ** : Samoëns

**Balisage** : Itinéraire VTT Sports cyclistes

**Communes** : 1. Samoëns  
2. Sixt-Fer-à-Cheval

## Profil altimétrique



Altitude min 698 m Altitude max 985 m

Les itinéraires sont balisés avec le balisage officiel avec la couleur indiquant le niveau.

**Praticable** : du 03/07 au 29/08.

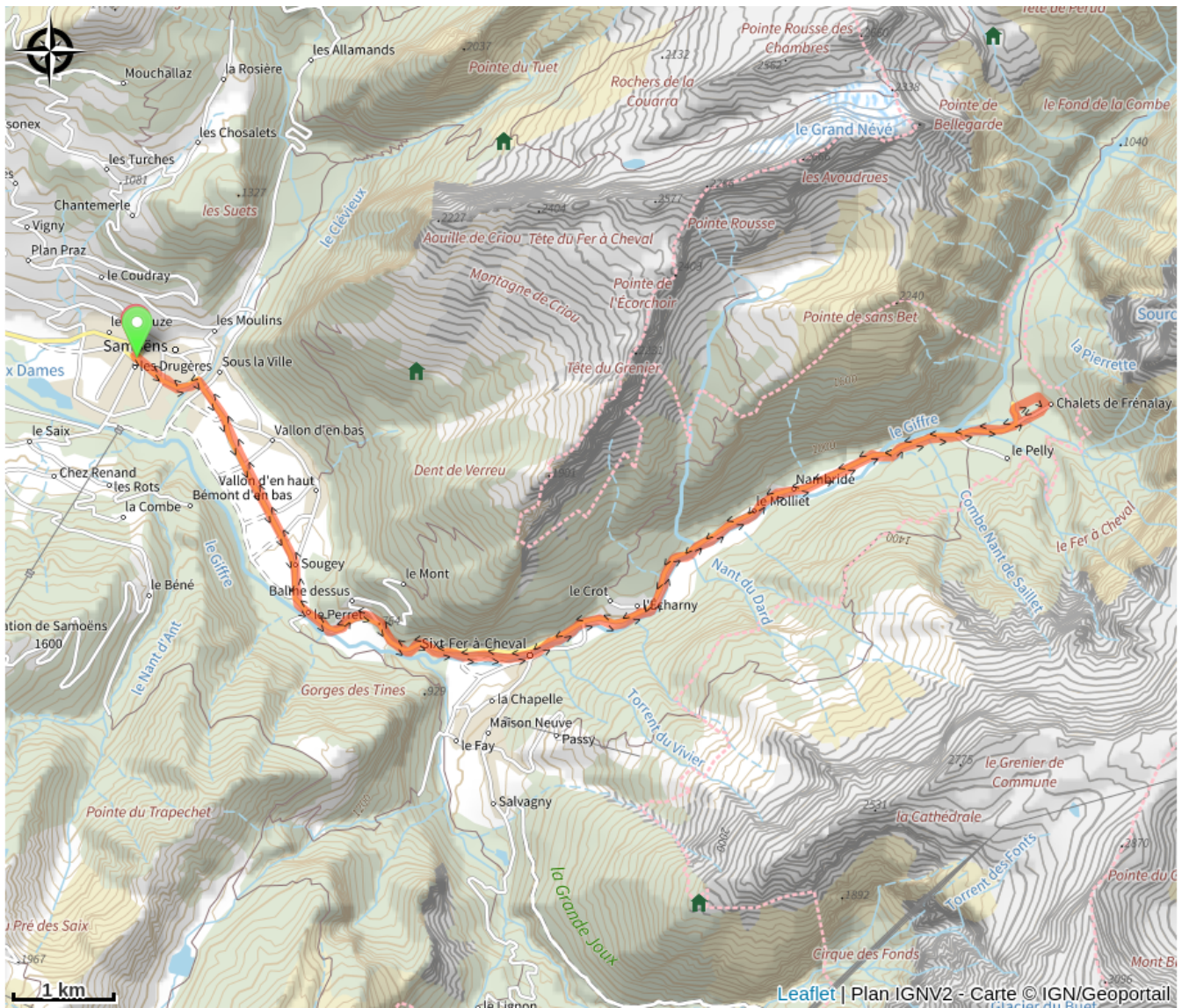
Le Cirque du Fer à Cheval est une réserve naturelle. Il est interdit de circuler à vélo (sur le chemin en direction de Fond de la Combe) entre 10h et 18h.

1. Du parking du Cirque du fer à Cheval.
2. Prendre la direction du bout du monde.
3. Arrivé au fond du Cirque du fer à Cheval.
4. Faire le chemin inverse pour revenir.

**Téléphone** : [04 50 34 40 28](tel:0450344028)

**Mél** : [infos@samoens.com](mailto:infos@samoens.com)

# Sur votre chemin...



# Toutes les infos pratiques

## En montagne

## En plein air

## Recommandations

En laisse uniquement.

### Infos complémentaires

Sur la route qui vous mènera au Cirque du Fer-à-Cheval, n'hésitez pas à vous arrêter pour admirer les Gorges des Tines puis visiter le village de Sixt-Fer-à-Cheval. Vous arriverez enfin au plus grand cirque montagnoux des Alpes : le Fer-à-Cheval.

Départ: Office de tourisme de Samoens - D 907 - Direction Sixt fer à Cheval.

A découvrir : Restaurant du Fer-à-cheval - Cascade du Rouget.

Itinéraire à titre indicatif.

## Matériel

Il n'existe pas de carte spécifique. Les itinéraires et les tracés GPX téléchargeables sont disponibles sur le site destination.

12 balades en famille de l'Office de tourisme de Samoëns.

## Comment venir ?

### Accès routier

En voiture ou vélo si vous arrivez de Tanninges - Verchaix, après avoir passer le porche de Samoëns, suivez les indications de Sixt-Fer-à-Cheval. Il est à environ 800 mètres de l'office de tourisme. Si vous arrivez de Morillon, au rond-point empruntez l'avenue et il sera sur votre gauche (il faut faire le tour de l'office de tourisme). Environ 40 places de parking gratuites. Pour le stationnement handi, les places sont juste en face de ce parking ; 2 places en face de l'office de tourisme et 1 place vers l'école de ski - bureau des guides. En transport en commun : l'arrêt de

bus se situe de l'autre côté de l'office de tourisme. Navettes estivales et hivernales régulières et ligne régulière hors saison. Toilette à proximité (sous le bureau des guides - ESF)

### Parking conseillé

66 place de l'office de tourisme

### Source

Office de Tourisme de Samoëns

<http://www.samoens.com>