

N°07 La Croix de Gouret - Boucle

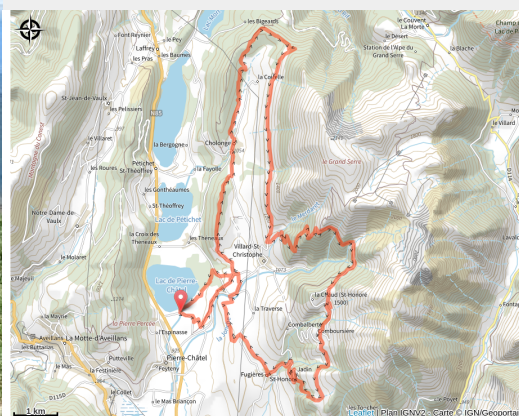
VTT



Isère - Pierre-Châtel



croix gouret (ccm sebastien rayot)



Parcours alpin très exigeant dans sa 1ère partie (montée à la Croix du Gouret). Parcours n°7 balisé en noir.

Parcours alpin très exigeant dans sa 1ère partie (montée à la Croix du Gouret), récompensé par une magnifique descente en forêt puis un sentier en balcon offrant un somptueux panorama sur les lacs, la Chartreuse et le Vercors.

Infos pratiques

Pratique : VTT

Durée : 3 h 30

Longueur : 32.5 km

Dénivelé positif : 1325 m

Difficulté : Niveau noir - Très difficile

Type : Boucle

Itinéraire

Départ : Pierre-Châtel

Balisage : Itinéraire VTT Sports cyclistes

Communes : 1. Pierre-Châtel

2. Villard-Saint-Christophe

3. Saint-Théoffrey

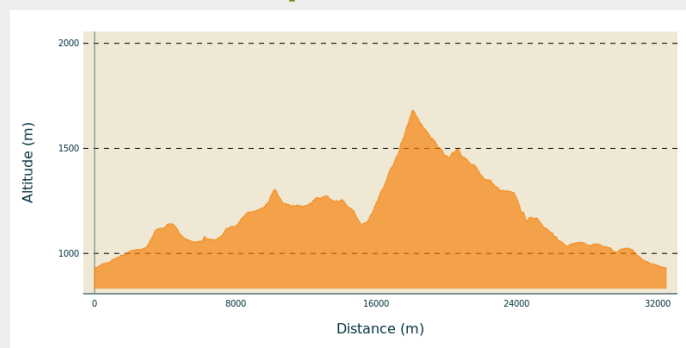
4. Cholonge

5. Laffrey

6. Saint-Barthélemy-de-Séchilienne

7. Saint-Honoré

Profil altimétrique



Altitude min 932 m Altitude max 1681 m

Balisage FFC noir

Praticable : toute l'année.

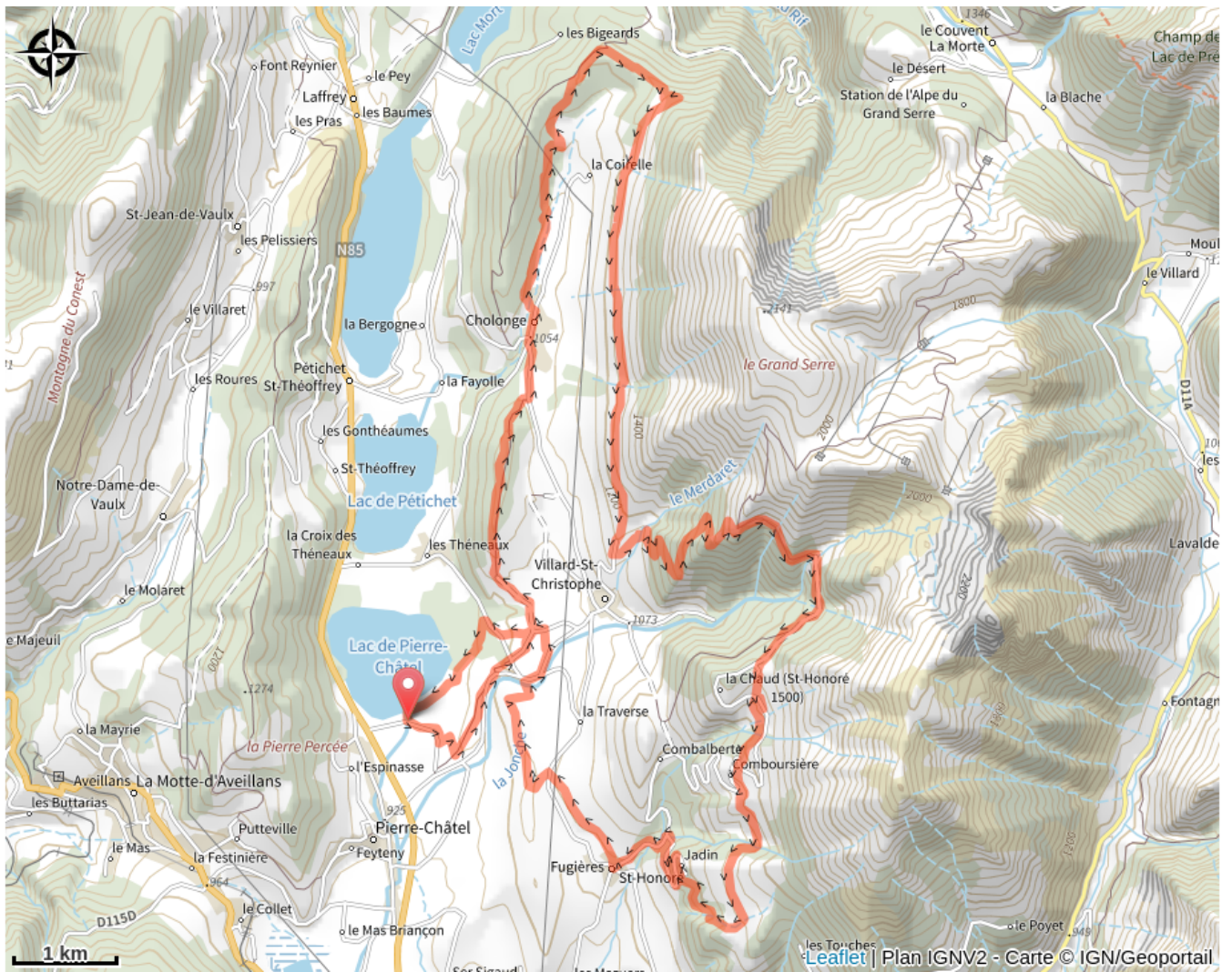
Sous réserve de conditions météo favorables.

Site web (URL) : <https://www.matheysine-tourisme.com/>

Téléphone : [04 76 81 05 71](tel:0476810571)

Mél : contact@matheysine-tourisme.com

Sur votre chemin...



Toutes les infos pratiques

 **En montagne**

 **Lac ou plan d'eau à moins de 300 m**

 **Matériel**

Site VTT FFC : <https://sitesvtt.ffc.fr/sites/matheysine-vallee-du-valbonnais-6/>

Carte des itinéraires VTT FFC Matheysine Vallées du Valbonnais en vente à 3€ dans les Offices de Tourisme de la Matheysine.

13476225.gpx

Comment venir ?

Parking conseillé

Camping les Cordeliers

Source

Matheysine Tourisme

<https://www.matheysine-tourisme.com/>