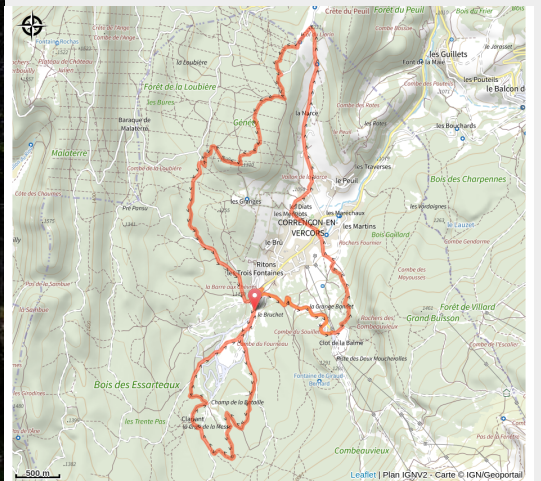


La Combe de Fer - boucle VTT

Isère - Corrençon-en-Vercors



Le tour du village de Corrençon en Vercors pour amateur de descentes rapides, ludiques et de longues remontées paisibles.

Vous évoluerez sur le golf de Corrençon, le 1er golf d'altitude. Pour avoir un magnifique point de vue sur la Moucherolle, le plus haut sommet du Vercors Nord, grimpez jusqu'au Col de Liorin.

Infos pratiques

Pratique : VTTAE

Durée : 1 h

Longueur : 17.0 km

Dénivelé positif : 471 m

Difficulté : Niveau bleu - Modéré

Type : Boucle

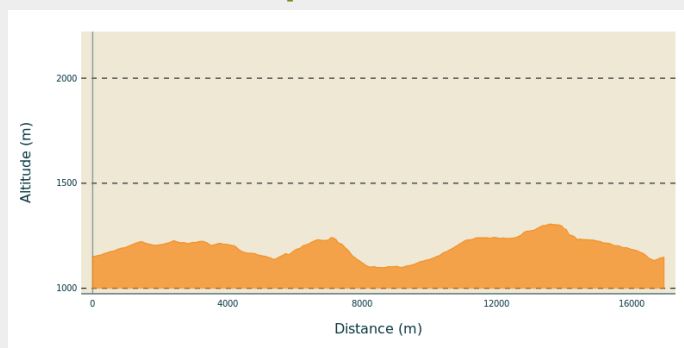
Itinéraire

Départ : Corrençon-en-Vercors

Balisage : Itinéraire de Vélo à Assistance Électrique Itinéraire de VTT à Assistance Électrique Itinéraire VTT Sports cyclistes

Communes : 1. Corrençon-en-Vercors
2. Villard-de-Lans

Profil altimétrique



Altitude min 1098 m Altitude max 1306 m

Balisage spécifique VTT N°44 - bleu

Praticable : toute l'année.

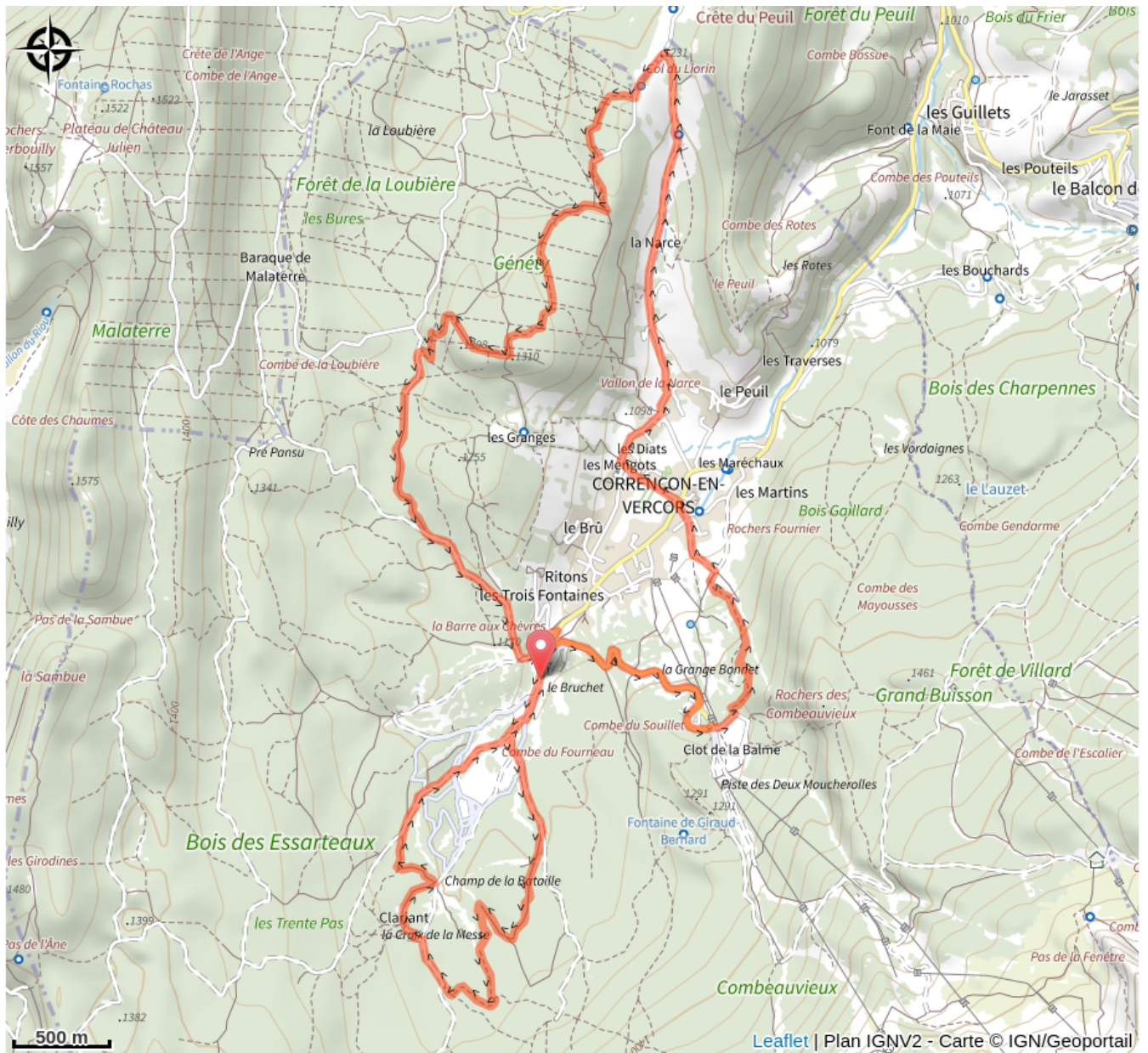
Sous réserve de conditions d'enneigement et météorologiques favorables.

Site web (URL) : <https://www.utagawavtt.com/randonnee-vtt-gps/Site-VTT-FFC-Villard-de-Lans-Correncon-Circuit-N-44-La-combe-de-Fer-25887>

Téléphone : 04 76 95 10 38

Mél : info@villarddelans.com

Sur votre chemin...



Toutes les infos pratiques

***i* Déconseillé par mauvais temps**

***i* En forêt**

***i* En montagne**

***i* En plein air**

***i* Inscrit au PDIPR**

***i* Label VTT - FFC**

***i* Village à -2 km**

***i* Vue montagne**

***!* Recommandations**

Attention, certaines descentes peuvent devenir très glissantes en cas de pluie.

Animaux acceptés en laisse.

Infos complémentaires

Circuit ouvert aux autres usagers des chemins; restez courtois et laissez la priorité aux piétons lorsque vous les croisez.

Les MCF (moniteurs cyclistes français) vous recommandent de toujours vérifier l'état de votre vélo avant de partir et de prendre de quoi réparer une crevaison ou anticiper un changement de météo soudain.



Matériel

TOP 25 IGN 3236

Carto-guide PNRV des 4 Montagnes

Comment venir ?

Accès routier

Pour se rendre au départ depuis Villard de Lans, suivre les indications Corrençon en Vercors, puis se garer sur le parking du golf.

Parking conseillé

Parking du Golf

Source

Office Municipal de Tourisme de Villard-de-Lans

<http://www.villarddelans.com>