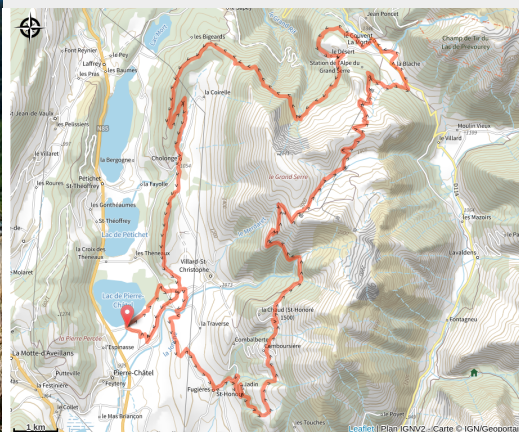


N°20 Col du Parché - Boucle VTT

Isère - Pierre-Châtel



Col du Parché (GRUAS Fabien)



Boucle pour sportifs confirmés avec ses 1710 mètres de dénivelé, parcours traversant de nombreuses communes de la Matheysine.

Boucle pour sportifs confirmés avec ses 1710 mètres de dénivelé, parcours traversant de nombreuses communes de la Matheysine et des Vallées du Valbonnais dont un passage à l'Alpe du Grand Serre. Ce tour à gros dénivelé et gros pourcentage amène, par une longue montée qui fera chauffer les mollets d'acier, à 2000 mètres, point culminant du site. La redescente s'effectue sur l'Alpe du Grand Serre et longe les lacs de la Matheysine. "Astuce du local" : ce circuit passe en altitude, ne pas oublier de prendre en compte les conditions météorologiques.

Infos pratiques

Pratique : VTT

Durée : 4 h 30

Longueur : 43.8 km

Dénivelé positif : 1869 m

Difficulté : Niveau noir - Très difficile

Type : Boucle

Itinéraire

Départ : Alpe Du Grand Serre

Balisage : Itinéraire VTT Sports cyclistes

Communes : 1. Pierre-Châtel

2. Villard-Saint-Christophe

3. Saint-Honoré

4. La Morte

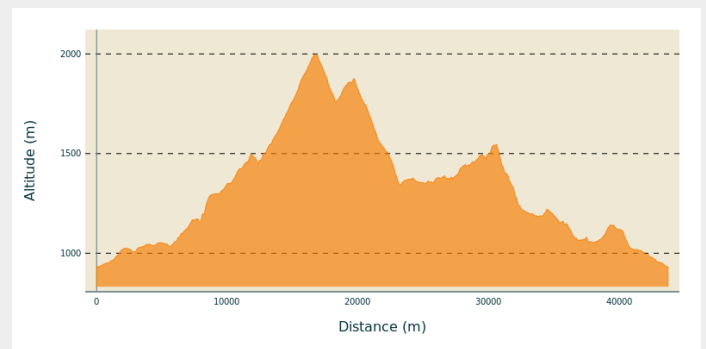
5. Saint-Barthélemy-de-Séchilienne

6. Cholonge

7. Laffrey

8. Saint-Théoffrey

Profil altimétrique



Altitude min 932 m Altitude max 1997 m

Parcours n°20 balisé FFC en noir

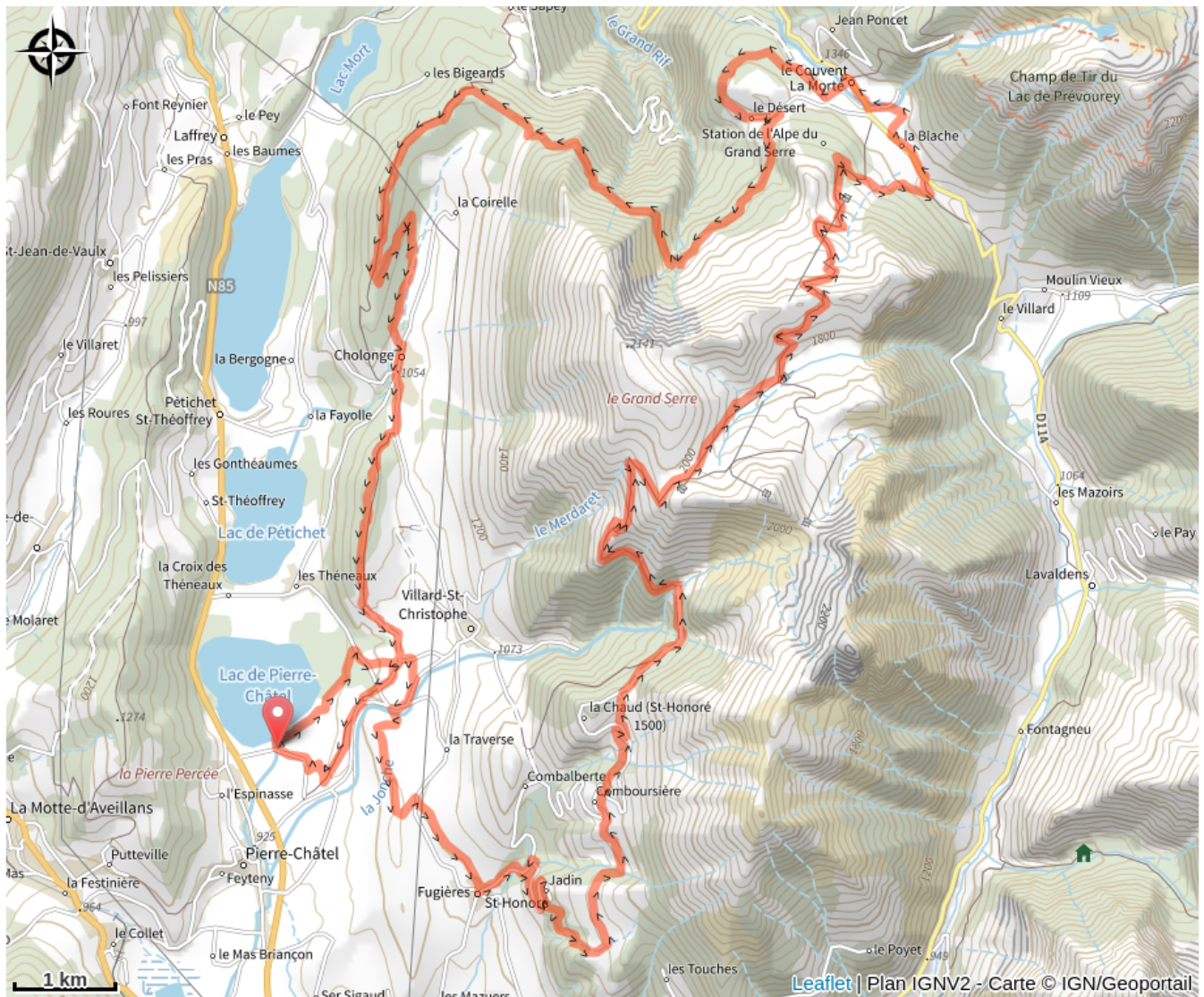
Praticable : du 01/04 au 30/11.

En fonction de l'enneigement.

Site web (URL) : <https://www.alpedugrandserre.info/>

Téléphone : [04 76 56 24 72](tel:0476562472)

Sur votre chemin...



Toutes les infos pratiques

i En forêt

i En montagne

i En plein air

i Vue montagne

Comment venir ?

Accès routier

Départ initial prévu à côté du lac de Pierre Châtel (camping les Cordeliers), départ possible de la station de l'Alpe du Grand Serre.

Parking conseillé

Bureau d'information touristique de l'Alpe du Grand Serre

Source

Matheysine Tourisme

<https://www.matheysine-tourisme.com/>