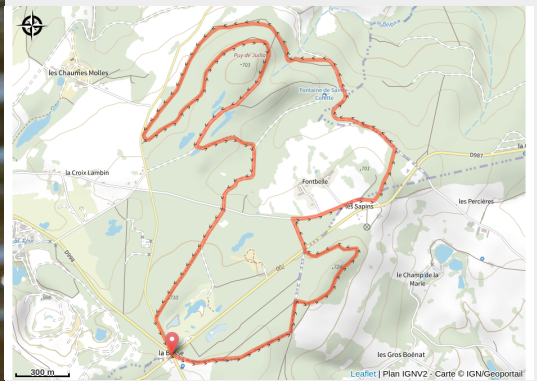


Circuit VTT 11 km - Le sentier des Minerais

Allier - Échassières



Wolframines (@wolframines)



Agréable descente en sous-bois et larges perspectives sur la vallée de la Sioule sur ce circuit qui, depuis un célèbre carrefour géologique, révèle quelques traces du passé minier de la région.

Infos pratiques

Pratique : VTT

Durée : 30 min

Longueur : 8.8 km

Dénivelé positif : 152 m

Difficulté : Niveau rouge - Difficile

Type : Boucle

Itinéraire

Départ : Échassières

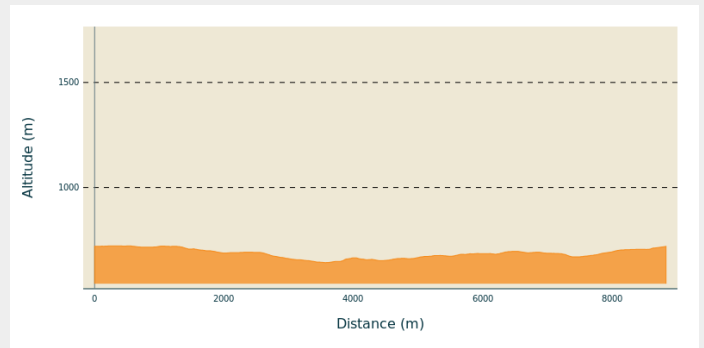
Balisage : Itinéraire VTT Sports cyclistes

Communes : 1. Échassières

2. Lalizolle

3. Coutansouze

Profil altimétrique



Altitude min 642 m Altitude max 722 m

Jaune.

Balisage V, circuit VTT.

Praticable : toute l'année.

> Possibilité de réaliser le circuit du Puy Juillat de 9 km (voir tracé en tirets sur la carte).

1- Derrière le musée Wolframines, suivre le sentier et déboucher sur la D 987 [vue > site d'un ancien concasseur pour traitement du wolfram]. La prendre à droite sur quelques mètres, puis s'engager à gauche sur le sentier derrière la glissière. Descendre dans le bois, rejoindre un chemin, tourner à droite puis, au croisement, monter à droite.

> Variante (circuit de 7,5 km) : emprunter le premier chemin à gauche pour rejoindre Nades.

2 - Au carrefour, prendre à gauche, laisser un chemin à gauche (variante), descendre et, non loin, bifurquer à droite. Puis, à 180 m, descendre le chemin abrupt à droite et tourner à droite. Laisser le chemin sur la gauche et monter tout droit.

> Le chemin qui monte à droite permet de réaliser le circuit du Bois des Menus de 9,5 km (voir tracé en tirets sur la carte).

3 - Au croisement, tourner à gauche et descendre vers Chaillat [.(Vue > avant la sortie de forêt, à gauche, « haldes » dues à des forages pour la recherche de cuivre et d'étain]. Traverser le hameau [vue sur les volcans d'Auvergne et la vallée de la Sioule].

4 - Au carrefour, descendre à gauche, puis prendre la D 18 à gauche. Après le pont, monter à gauche par la route de Cambrai. Laisser un chemin à gauche et poursuivre sur 50 m.

> En continuant la route jusqu'au panneau Cambrai, possibilité de voir un contact géologique micaschiste-granite.

5 - Grimper à gauche par le sentier abrupt dans le bois. À la sortie, monter tout droit, laisser le chemin à droite et continuer la montée.

6 - Au carrefour en T, virer à gauche e> à droite : puy Giraudet, ancien site d'extraction de stibine, minéral d'antimoine ; plus loin, à gauche : poudrière]. Prendre la petite route à droite, puis la D 129 à droite et arriver à Nades. Devant la mairie, descendre à gauche.

7 - Tourner deux fois à gauche pour contourner l'étang et continuer la montée. Emprunter la D 998 à gauche, laisser la route des Gros-Boënat à droite et poursuivre sur 100 m. Monter par le chemin à droite en lisière. Au carrefour, virer à gauche en angle aigu et rejoindre La Bosse.

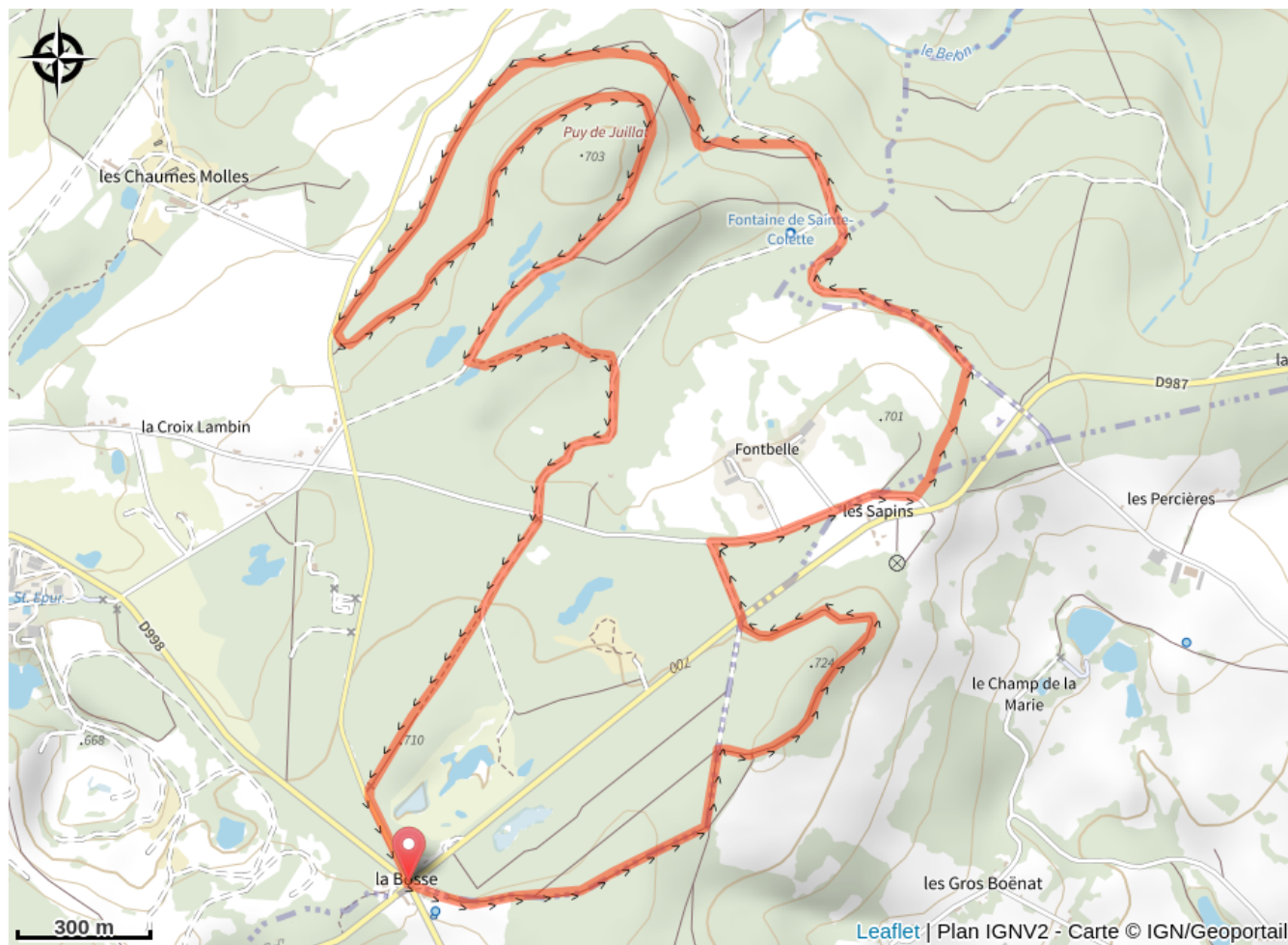
Site web (URL) : <http://www.valdesioule.com>

Page facebook : <https://www.facebook.com/valdesiouletourisme/>

Téléphone : [04 70 45 32 73](tel:0470453273)

Mél : accueil@vdstourisme.com

Sur votre chemin...



Toutes les infos pratiques

A la campagne

En forêt

En plein air

Inscrit au PDIPR

Recommandations

Zone de chasse, se renseigner en mairie. (04 70 90 42 72).

Animaux acceptés en laisse uniquement.

Infos complémentaires

- 1 - Bien s'hydrater : La gourde est l'accessoire indispensable, été comme hiver.
- 2 - Toujours dans la poche : Un couteau multifonctions.
- 3 - Mieux observer : En montagne ou dans un parc, une paire de jumelles.
- 4 - Mieux se repérer : Une lampe torche en cas de tunnel, grotte.
- 5 - Autres : Un pique-nique ou, pour les courtes marches, quelques provisions qui aideront à terminer un itinéraire, surtout avec des enfants.

Matériel

Le Val de Sioule... à pied® - 2023 - Fédération Française de Randonnée Pédestre

Comment venir ?

Accès routier

Louroux de Bouble, à 30km au nord-ouest de Gannat par la D 998 et D 129.
Parking : Place du Monument. Départ possible depuis Coutansouze, devant Le Comptoir des Colettes.

Parking conseillé

Départ du Musée Wolframines, La Bosse

Source

Office de tourisme Val de Sioule

<http://www.valdesioule.com>