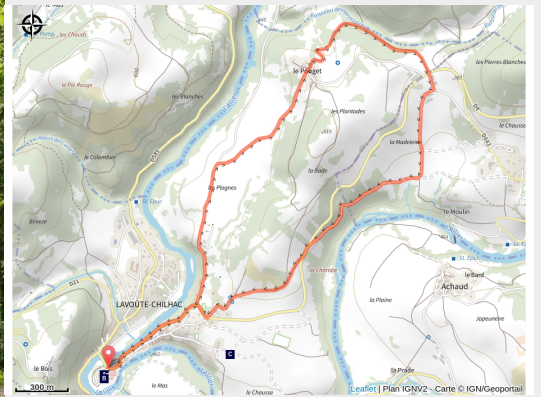


La Pouget

Haute-Loire - Lavoûte-Chilhac



(MAZET_OT)



Infos pratiques

Pratique : VTT

Longueur : 6.6 km

Dénivelé positif : 209 m

Type : Boucle

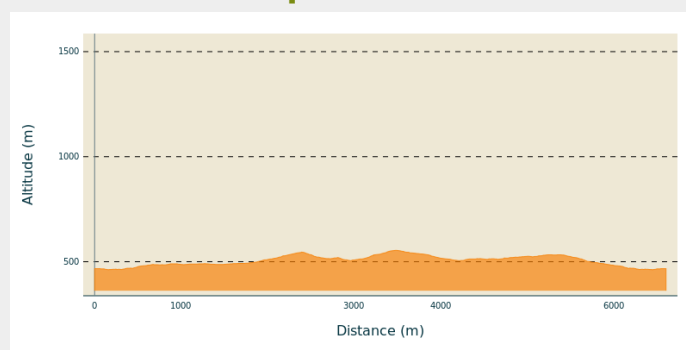
Itinéraire

Départ : Lavoûte-Chilhac

Balisage : Itinéraire VTT Sports cyclistes

Communes : 1. Lavoûte-Chilhac
2. Chilhac

Profil altimétrique

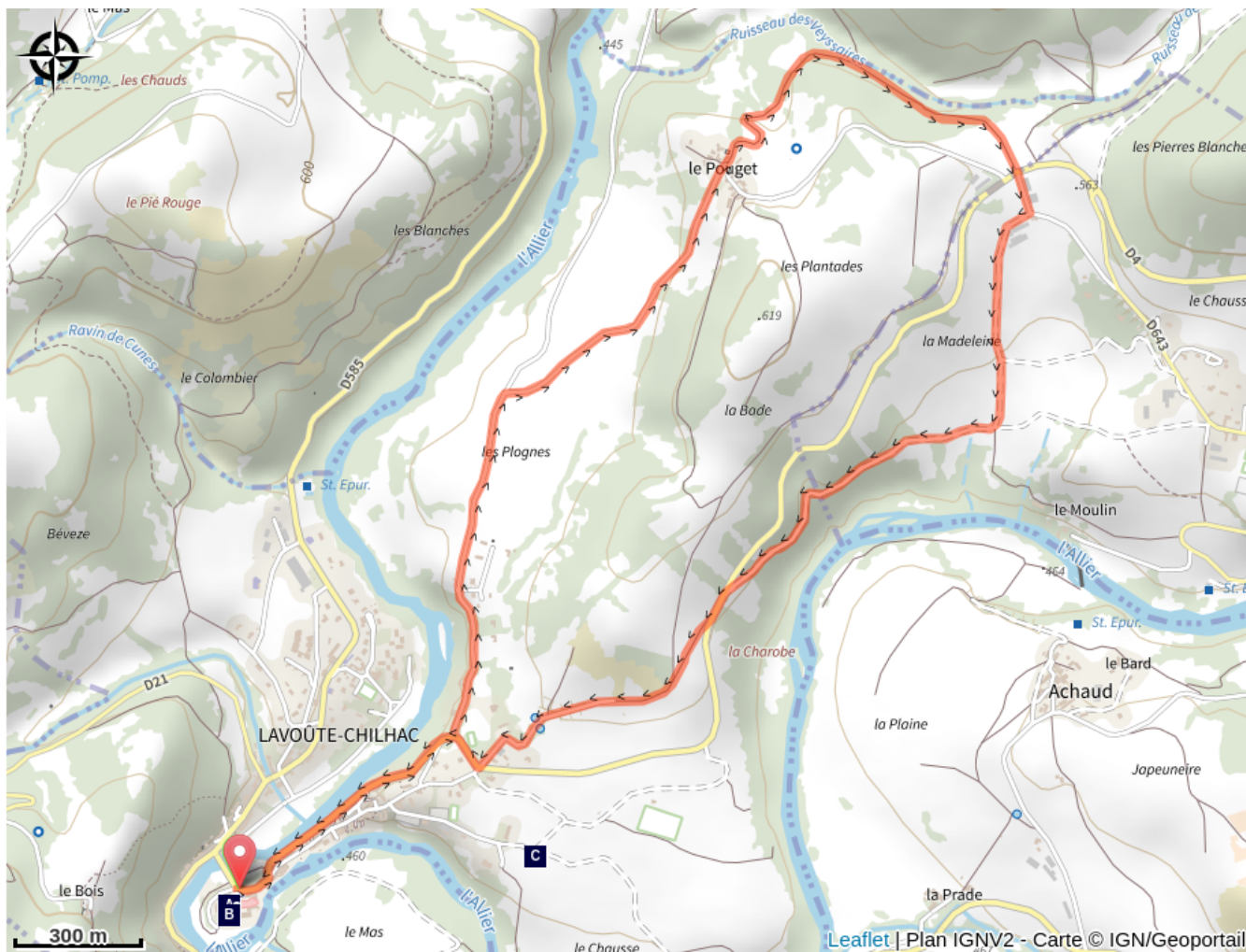


Altitude min 462 m Altitude max 554 m

Cet itinéraire n'est pas balisé

Mél : sport@hauteloire.fr

Sur votre chemin...



 Prieuré Sainte-Croix (A)

 Village | Lavoûte-Chilhac | Plus
Beau Village de France (B)

 Pont médiéval (C)

Toutes les infos pratiques

Recommandations

Infos complémentaires

Très facile

Comment venir ?

Accès routier

Lieu de départ : Lavoûte-Chilhac. Lieu d'arrivée : Lavoûte-Chilhac. 50 minutes au Nord-Ouest du Puy-en-Velay Parking conseillé : Office de tourisme, place des anciens moulins .

Source

Haute-Loire Attractivité

Sur votre chemin...



Prieuré Sainte-Croix (A)

Fondé en 1025 par Odilon de Mercoeur, le prieuré clunisien est reconstruit à la veille de la Révolution. Le morceau de bravoure de l'architecte Antoine Deval est la façade principale de plan semi-circulaire qui semble répondre au méandre de l'Allier.



Village | Lavoûte-Chilhac | Plus Beau Village de France (B)

Sur une boucle de l'Allier, Odilon de Mercoeur, abbé de Cluny fonde un prieuré clunisien au XIe siècle, remanié au XVIIIe siècle. Église du XVe siècle avec Porte Saint-Odilon du XIIe siècle, Trésor, reliquaire de Notre Dame Trouvée et Christ roman.

Crédit photo : Luc Olivier / MDDT43



Pont médiéval (C)

Edifié sans doute au XVème siècle, le pont médiéval en fort dos-d'âne est le seul ouvrage sur l'Allier qui ait résisté aux crues. Son importance est telle qu'il reste au XVIIIème siècle un passage obligé de l'Allier pour l'itinéraire Lyon-Toulouse.