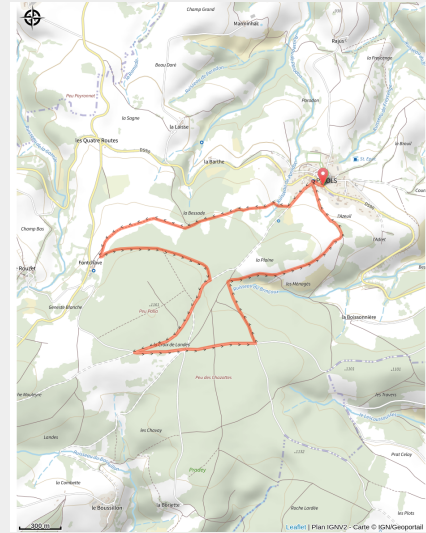


Peu Palla

Haute-Loire - Pinols



(MAZET_OT)



Infos pratiques

Pratique : VTT

Longueur : 6.7 km

Dénivelé positif : 152 m

Type : Boucle

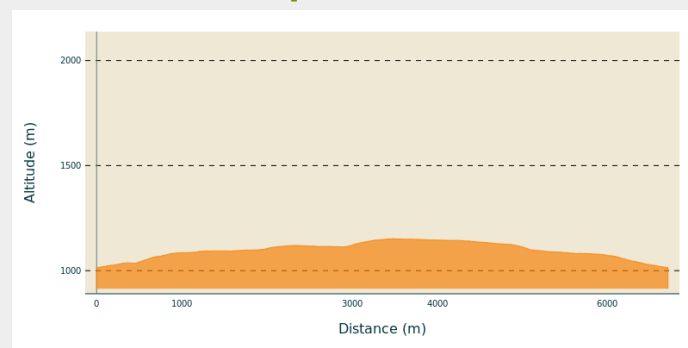
Itinéraire

Départ : Pinols

Balisage : Itinéraire VTT Sports cyclistes

Communes : 1. Pinols

Profil altimétrique

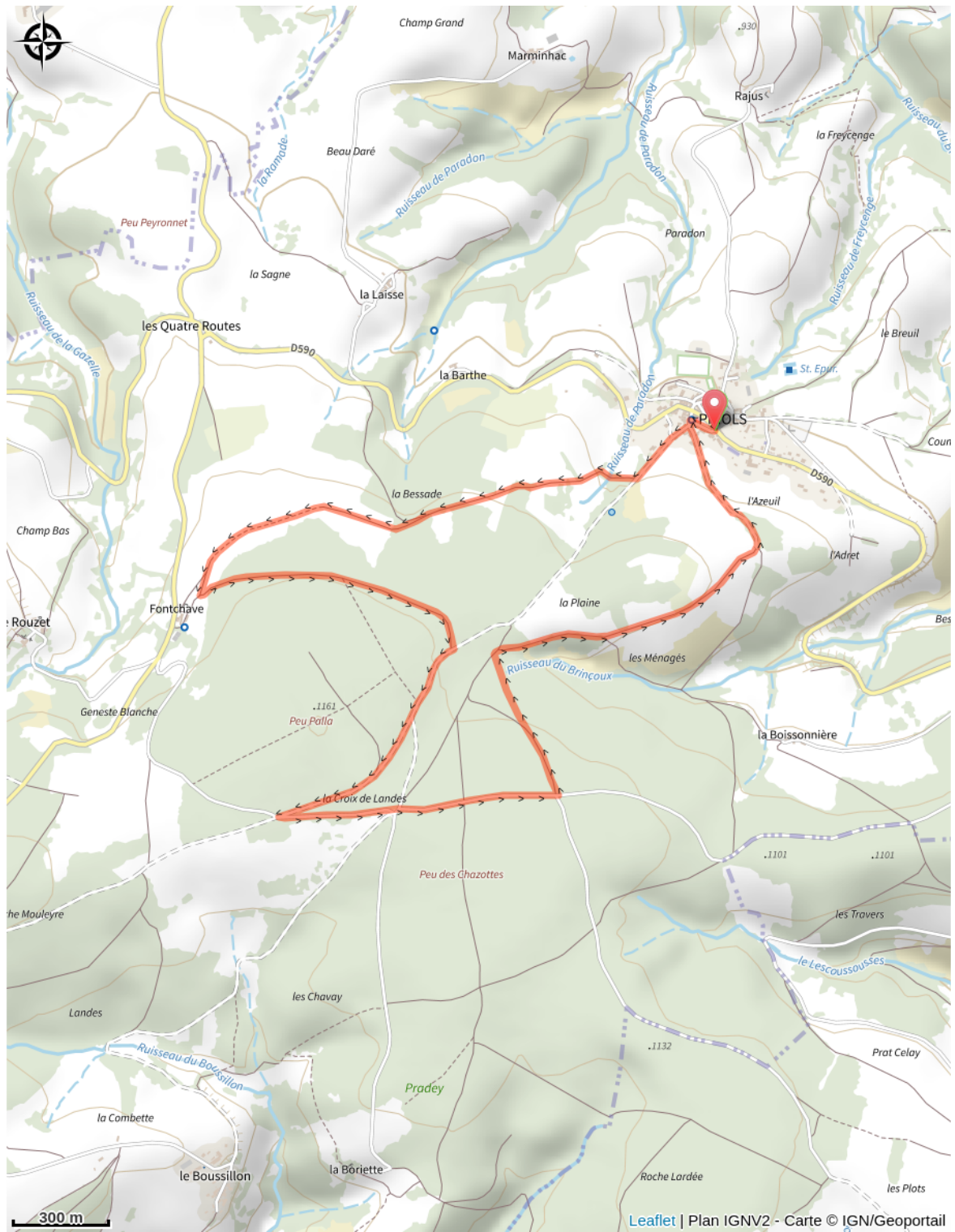


Altitude min 1014 m Altitude max 1152 m

Cet itinéraire n'est pas balisé

Mél : sport@hauteloire.fr

Sur votre chemin...



Toutes les infos pratiques

Recommandations

Infos complémentaires

Très facile

Comment venir ?

Accès routier

Lieu de départ : Pinols. Lieu d'arrivée : Pinols. 40 minutes au Sud de Brioude
Parking conseillé : Place de la Mairis, Pinols .

Source

Haute-Loire Attractivité