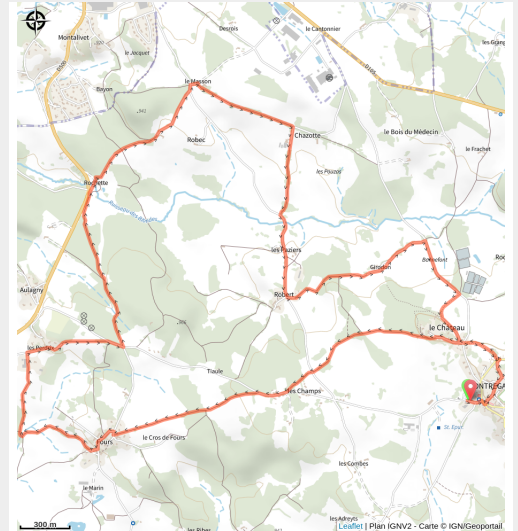


# Les Paziers

Haute-Loire - Montregard



Circuit VTT les Paziers (Fabrice Beauvois)

*Un circuit à faire en famille, la première moitié est plutôt descendante et la seconde plutôt montante. Vous emprunterez des chemins assez roulants, des petites routes peu fréquentées à travers les « Hauts-Plateaux ».*

## Infos pratiques

Pratique : VTT

Durée : 1 h

Longueur : 11.6 km

Dénivelé positif : 267 m

Type : Boucle

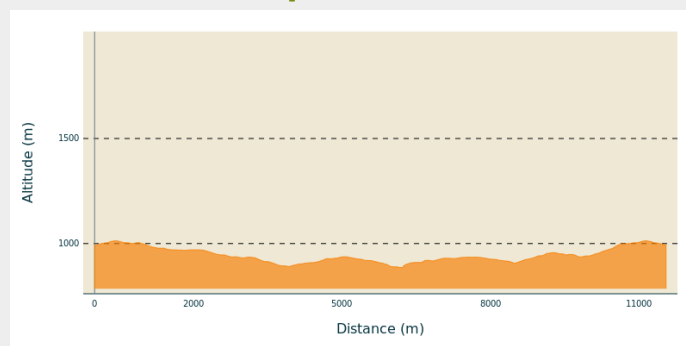
# Itinéraire

**Départ** : Montregard

**Balisage** : Itinéraire VTT Sports cyclistes

**Communes** : 1. Montregard

## Profil altimétrique

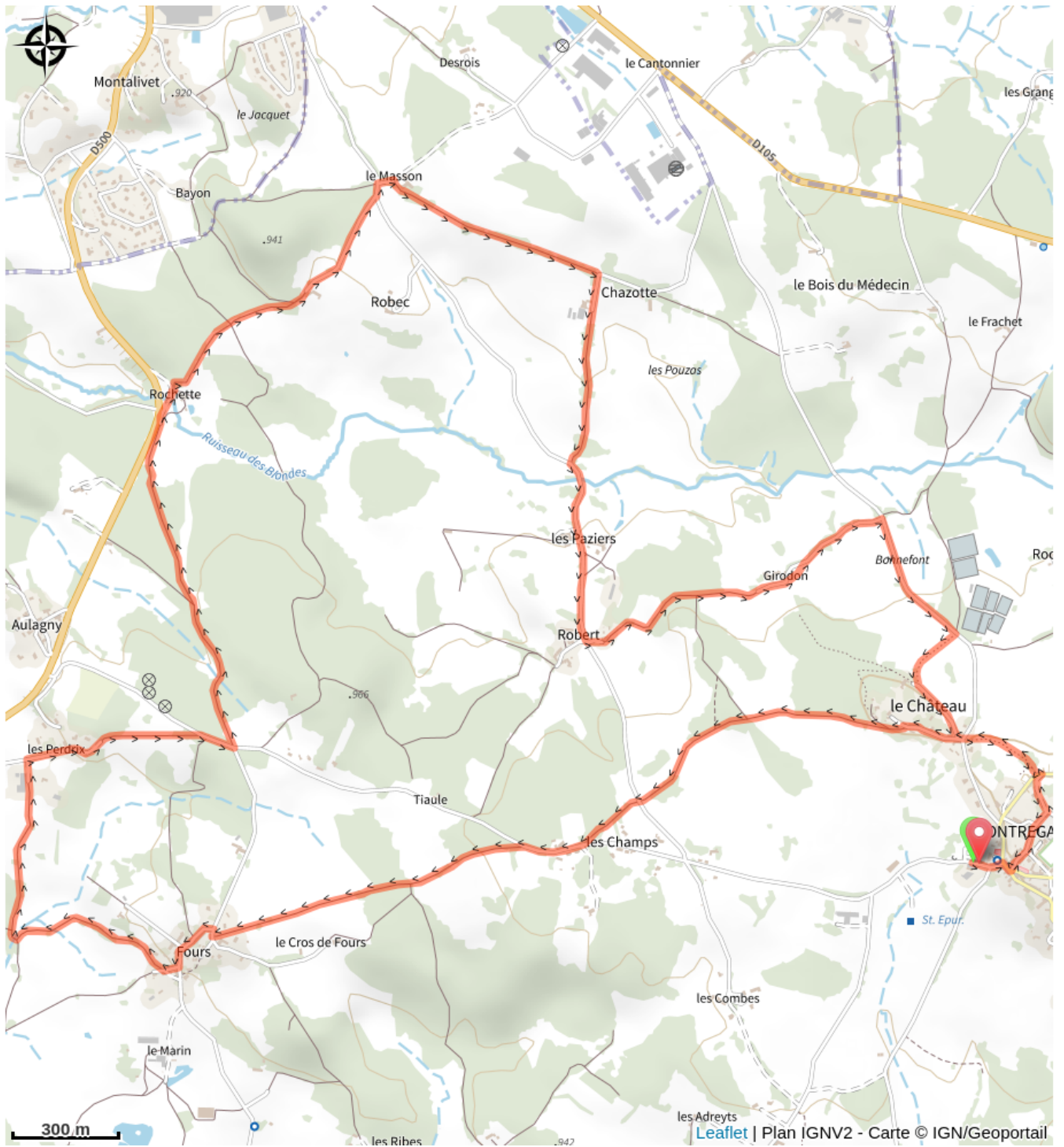


Altitude min 885 m Altitude max 1013 m

Cet itinéraire n'est pas balisé

**Mél** : [sport@hauteloire.fr](mailto:sport@hauteloire.fr)

# Sur votre chemin...



# Toutes les infos pratiques

## **Recommandations**

Au départ d'un village panoramique, vous pourrez compléter votre parcours avec le parcours découverte de Montregard. Vous pouvez également faire une pause goûter au jardin ludique ( tables de pique-nique et jeux pour enfants).

## **Infos complémentaires**

Très facile

## **Comment venir ?**

Accès routier

Lieu de départ : Montregard. Lieu d'arrivée : Montregard. 25 minutes à l'Est d'Yssingeaux  
Parking conseillé : Parking à l'entrée du Bourg, Rue des Sucs .

## **Source**

Haute-Loire Attractivité