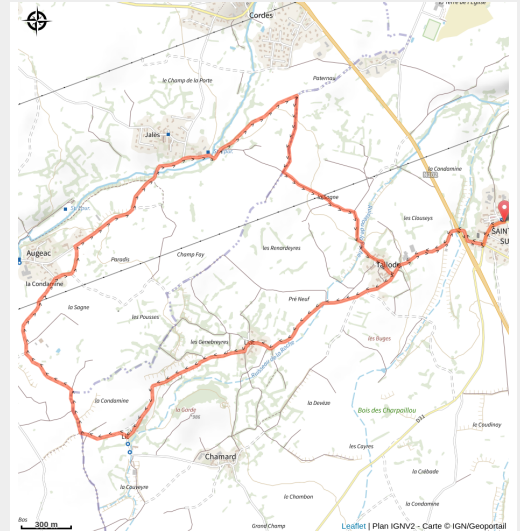


La trace du Saint-Jacques

Haute-Loire - Saint-Christophe-sur-Dolaison



Le chemin de Compostelle de Cluny (Luc Olivier)



Sur les 3 premiers km vous doublerez sûrement des randonneurs vers St Jacques de Compostelle, après Liac puis Lic (curieux noms de hameaux), le retour vers le départ est sur un profil descendant avec la vue sur le Mézenc (plein Sud) et les Sucs du Meygal

Infos pratiques

Pratique : VTT

Longueur : 9.2 km

Dénivelé positif : 136 m

Type : Boucle

Itinéraire

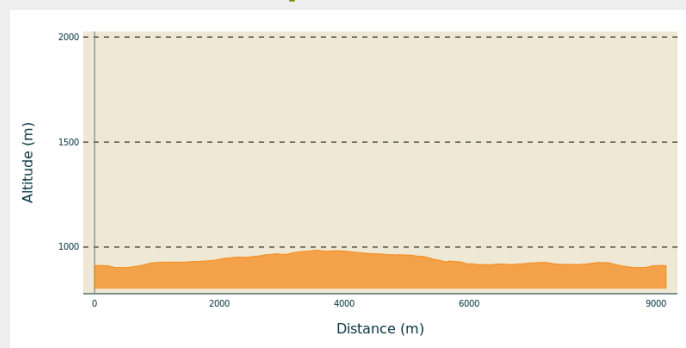
Départ : Saint-Christophe-sur-Dolaison

Balisage : Itinéraire VTT Sports cyclistes

Communes : 1. Saint-Christophe-sur-Dolaison

2. Bains

Profil altimétrique

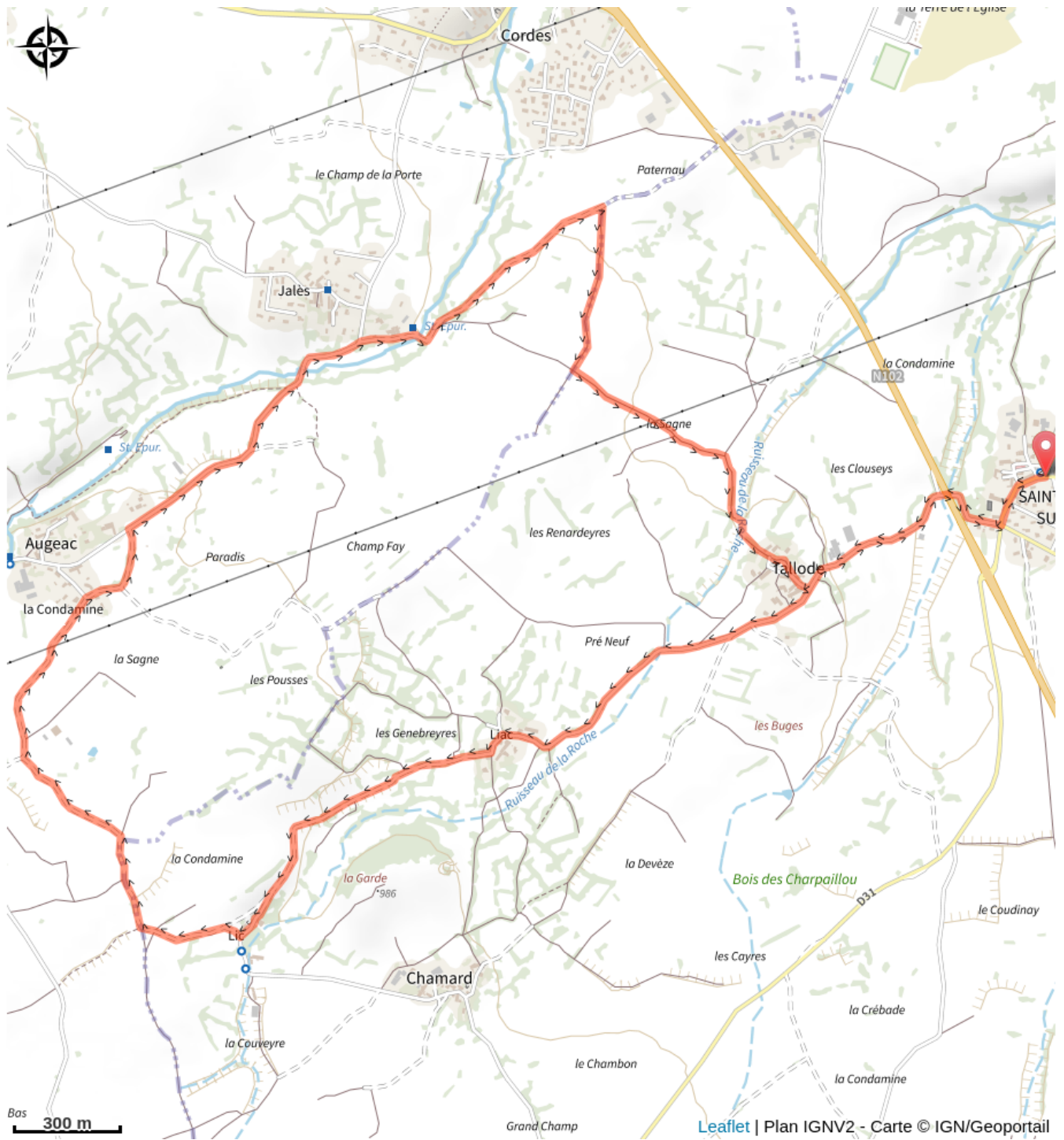


Altitude min 902 m Altitude max 985 m

Cet itinéraire n'est pas balisé

Mél : sport@hauteloire.fr

Sur votre chemin...



Toutes les infos pratiques

Recommandations

Infos complémentaires

Très facile

Comment venir ?

Accès routier

Lieu de départ : Saint-Christophe-sur-Dolaizon. Lieu d'arrivée : Saint-Christophe-sur-Dolaizon. 15 minutes au Sud-Ouest du Puy-en-Velay Parking conseillé : Saint-Christophe-sur-Dolaizon, Parking face à la Mairie .

Source

Haute-Loire Attractivité