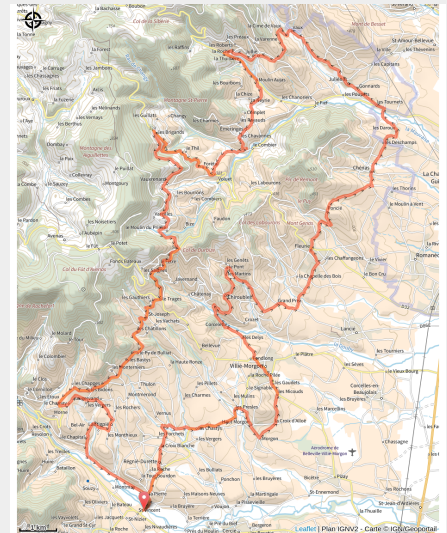


Le Beaujolais - Les coteaux du Beaujolais - Boucle 5.2

Rhône - Régnié-Durette



Les coteaux du Beaujolais (R BLETON / OT Beaujolais Vignoble)



Ce secteur emmènera les cyclorandonneurs au cœur du Beaujolais. À cheval entre monts et vignes, les boucles du secteur 6 promettent à tous les cyclistes de trouver leur bonheur, sur des boucles aussi bien accessibles que difficiles.

Côté sportif Ce parcours de 59 km reprend une partie du parcours 5.1. Ce circuit est plus long, avec un dénivelé important et une montée (col de Durbize). Il convient à des cyclos qui roulent régulièrement. Les montées de Chiroubles, puis de Juliéna serviront de mise en jambe pour se hisser au col de Durbize avec des passages à 10 %. Côté tourisme Face à la vallée de la Saône, le vignoble en coteaux couvre les monts dont les sommets atteignent les 1 000 mètres. Au nord de l'appellation, dévers et altitude imposent une vendange souvent manuelle. La vigne grappille du terrain jusqu'à 500 mètres d'altitude et occupe la pente qui peut dépasser les 30 %, comme c'est le cas sur Chiroubles. Sur ce relief chaloupé, les silhouettes de châteaux, généralement des domaines viticoles, apparaissent au milieu de parcs arborés. Le Beaujolais en compte plus de 150.

Infos pratiques

Pratique : Route

Durée : 2 h 45

Longueur : 58.5 km

Dénivelé positif : 1246 m

Difficulté : Niveau noir - Très difficile

Type : Boucle

Itinéraire

Départ : Régnié-Durette

Balisage : Itinéraire cyclo Sports cyclistes

Communes : 1. Régnié-Durette

2. Villié-Morgon

3. Chiroubles

4. Fleurie

5. Chénas

6. La Chapelle-de-Guinchay

7. Juliéas

8. Jullié

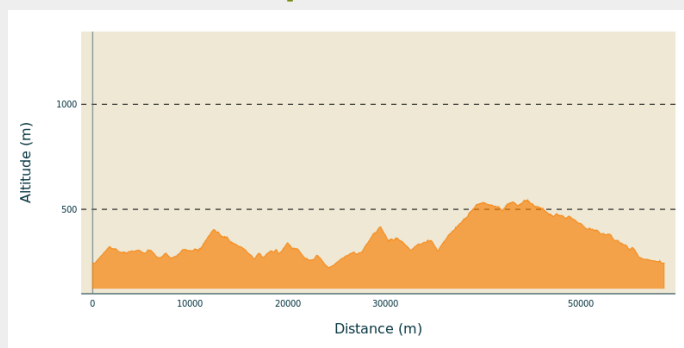
9. Émeringes

10. Vauxrenard

11. Lantignié

12. Beaujeu

Profil altimétrique



Altitude min 222 m Altitude max 544 m

Signalétique routière boucles cyclotouristique du Rhône (numéro de la boucle, direction à suivre, prochaine localité...).

Praticable : toute l'année.

Sous réserve de conditions météo favorables.

Histoire, culture et patrimoine

CHIROUBLES

Sentier panoramique des 10 crus Sentier balisé de 2 km en surplomb du vignoble avec panneaux présentant les 10 crus du Beaujolais.

CHÉNAS

La Montagne des chasseurs

Panorama avec table d'orientation.

FLEURIE

Chapelle de la Madone

Panorama sur le Beaujolais, la vallée de la Saône et jusqu'à la chaîne des Alpes.

Voie verte du Beaujolais

15 km balisés en site propre de Beaujeu à Belleville-en-Beaujolais.

Portrait

L'Œil de l'expert, Blaise SONNERY

Dans ce guide, Blaise SONNERY nous donne son regard expérimenté sur les cols et montées mythiques du département du Rhône.

Ses participations au criterium du Dauphiné et au Tour d'Italie au sein de l'équipe professionnelle AG2R® ne l'ont jamais éloigné des routes du Beaujolais et des Monts du Lyonnais. Il profitait toujours des moments entre deux courses pour parfaire son entraînement

près de chez lui. Né à l'Arbresle et formé à Tarare, il revient dans le Rhône après sa

carrière professionnelle pour porter les couleurs du Vélo Club Villefranche Beaujolais. Aujourd'hui, Blaise franchit régulièrement les cols du Rhône avec son club Alliance Cycliste Tarare Popey. Ses conseils uniques d'expert donneront sans aucun doute un avantage précieux pour réaliser de belles performances sur les reliefs variés du Rhône.

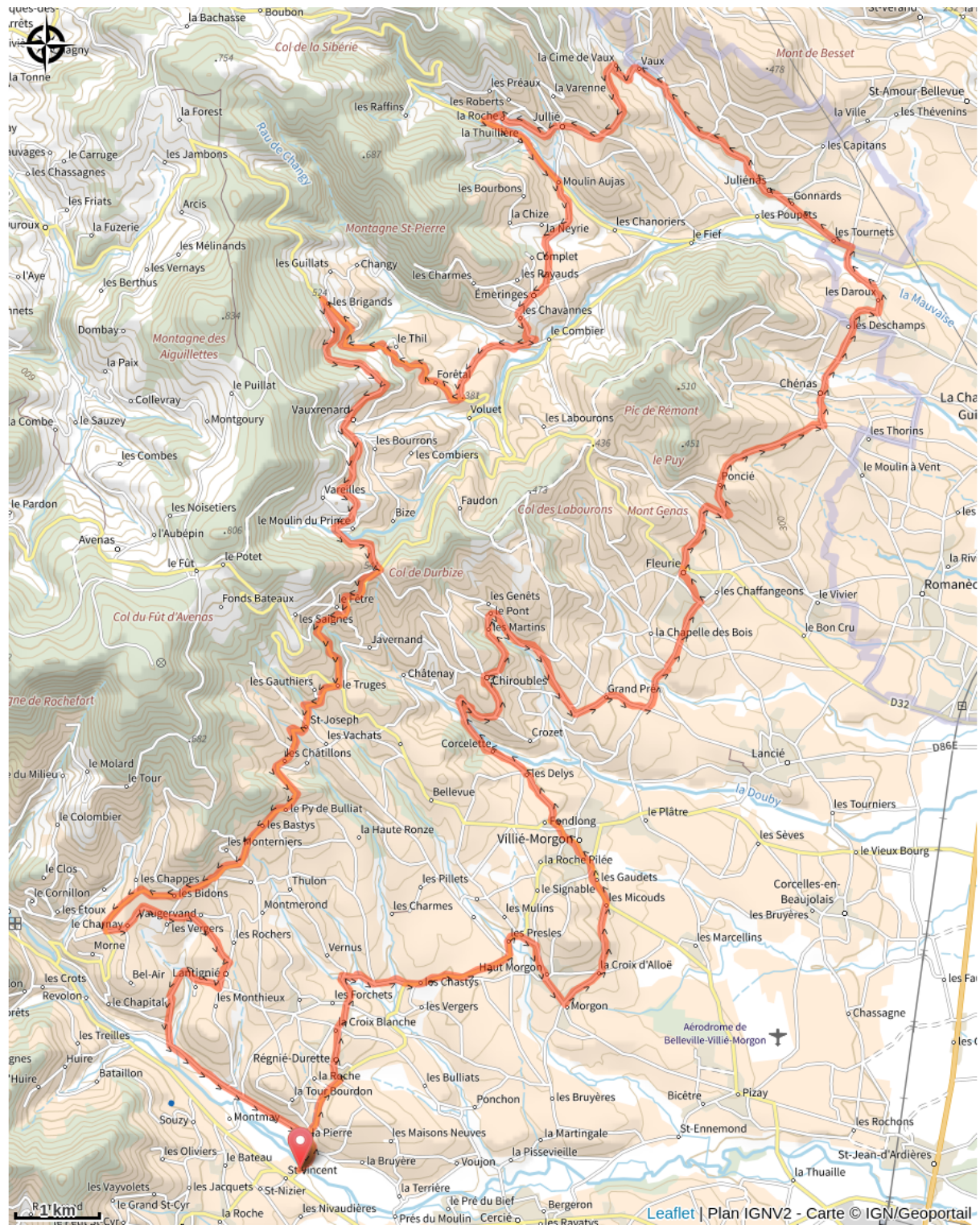
Site web (URL) : <https://out.ac/KnpsM>

Page facebook : <https://www.facebook.com/DestinationBeaujolais/>

Téléphone : [04 74 07 27 40](tel:0474072740)

Mél : contact@destination-beaujolais.com

Sur votre chemin...



Toutes les infos pratiques

 **Déconseillé par mauvais temps**

 **En plein air**

 **Vue panoramique**

 **Vue sur le vignoble**



Matériel

Livret Le Rhône à vélo, 29 boucles cyclotouristiques, édition 2019-2020.

Comment venir ?

Parking conseillé

Saint-Vincent

Source

Rhône Tourisme

<http://www.rhonetourisme.com>