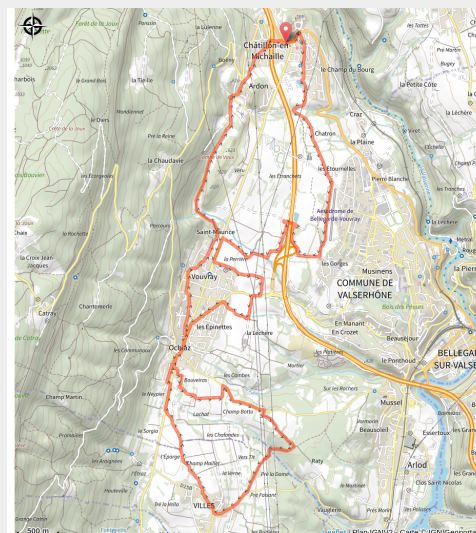


Parcours VTT 21 bleu - La Michaille / Vouvray - Espace FFC Ain Forestière

Ain - Valsershône



étang du Nièvre (©Mairie de Châtillon)



Cet itinéraire dans la Michaille est idéal pour une sortie VTT en famille, au pied du Plateau de Retord vous aurez de jolies points de vues sur le Crêt d'Eau (voir le Mont-Blanc !). Chemins larges et caillouteux sans grandes difficultés.

Prenez le temps de la pause près de l'étang du Nièvre ou sous le tilleul de Sully, quadri centenaire, du charmant village de Villes. Attention au traversées de route et aux quelques passage sur route.

Infos pratiques

Pratique : VTT

Durée : 2 h 15

Longueur : 20.2 km

Dénivelé positif : 393 m

Difficulté : Niveau bleu - Modéré

Type : Boucle

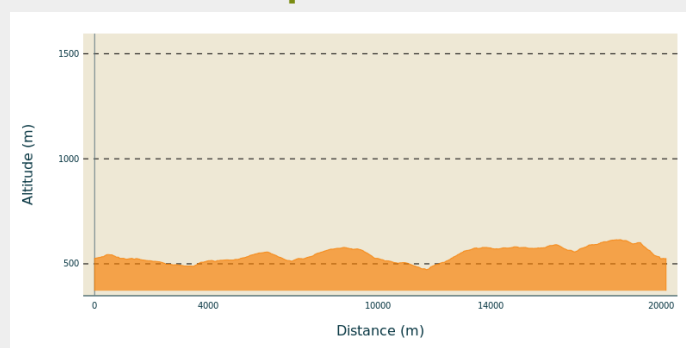
Itinéraire

Départ : Valserhône

Balisage : Itinéraire VTT Sports cyclistes

Communes : 1. Valserhône
2. Villes

Profil altimétrique



Altitude min 472 m Altitude max 615 m

Balisage bleu.

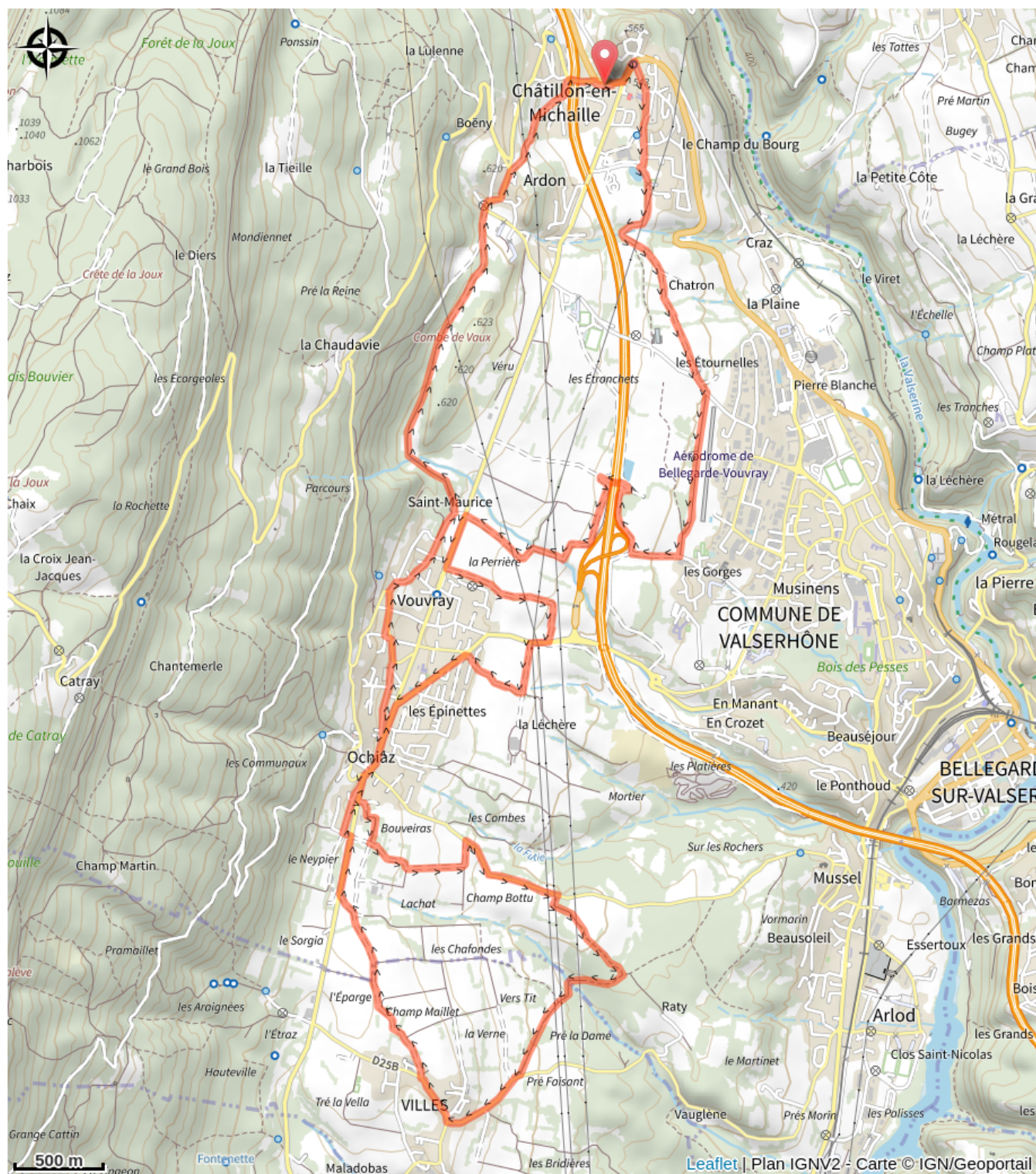
Praticable : toute l'année.

Site web (URL) : <https://www.terrevalserhone-tourisme.fr/>

Téléphone : [04 50 48 48 68](tel:0450484868)

Mél : info@terrevalserine.fr

Sur votre chemin...



Toutes les infos pratiques

En montagne

En plein air

Recommandations

Aucun

Animaux acceptés en laisse uniquement.
Attention, présence de troupeaux possible.

Matériel

Carte IGN n° 3330.OT

Comment venir ?

Parking conseillé

Place Clertan

Source

Terre Valserhône Tourisme

<https://www.terrevalserhone-tourisme.fr/>