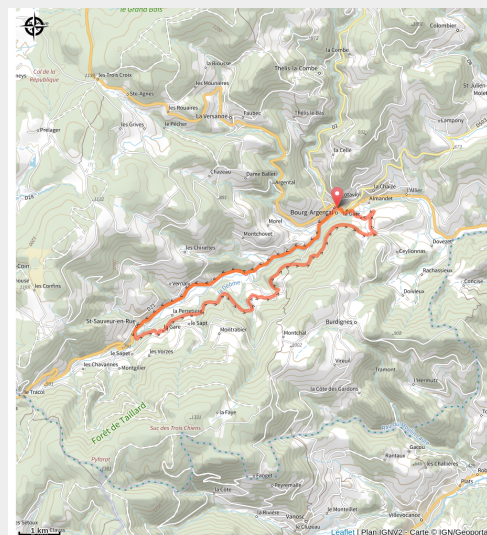


Boucle cyclo-sport : Bourg-Argental - Saint Sauveur en Rue

Loire - Bourg-Argental



Viaduc de la Poulette (DR Office de tourisme du Pilat)



Empruntez la Via Fluvia et profitez des merveilles naturelles qui entourent la vallée de la Déôme, site naturel contrasté avec ses belles forêts et ses reliefs.

Points d'intérêt : - Via Fluvia - Ancienne gare de Saint-Sauveur-En-Rue

Infos pratiques

Pratique : Route

Durée : 1 h 15

Longueur : 17.7 km

Dénivelé positif : 420 m

Difficulté : Niveau bleu - Modéré

Type : Boucle

Itinéraire

Départ : Bourg-Argental

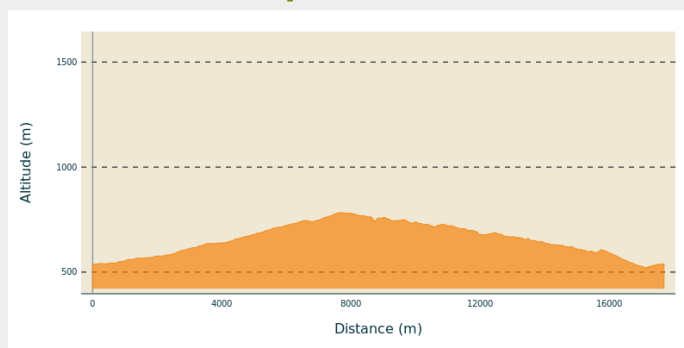
Balisage : Itinéraire cyclo Sports cyclistes

Communes : 1. Bourg-Argental

2. Saint-Sauveur-en-Rue

3. Burdignes

Profil altimétrique



Altitude min 521 m Altitude max 783 m

Cet itinéraire n'est pas balisé

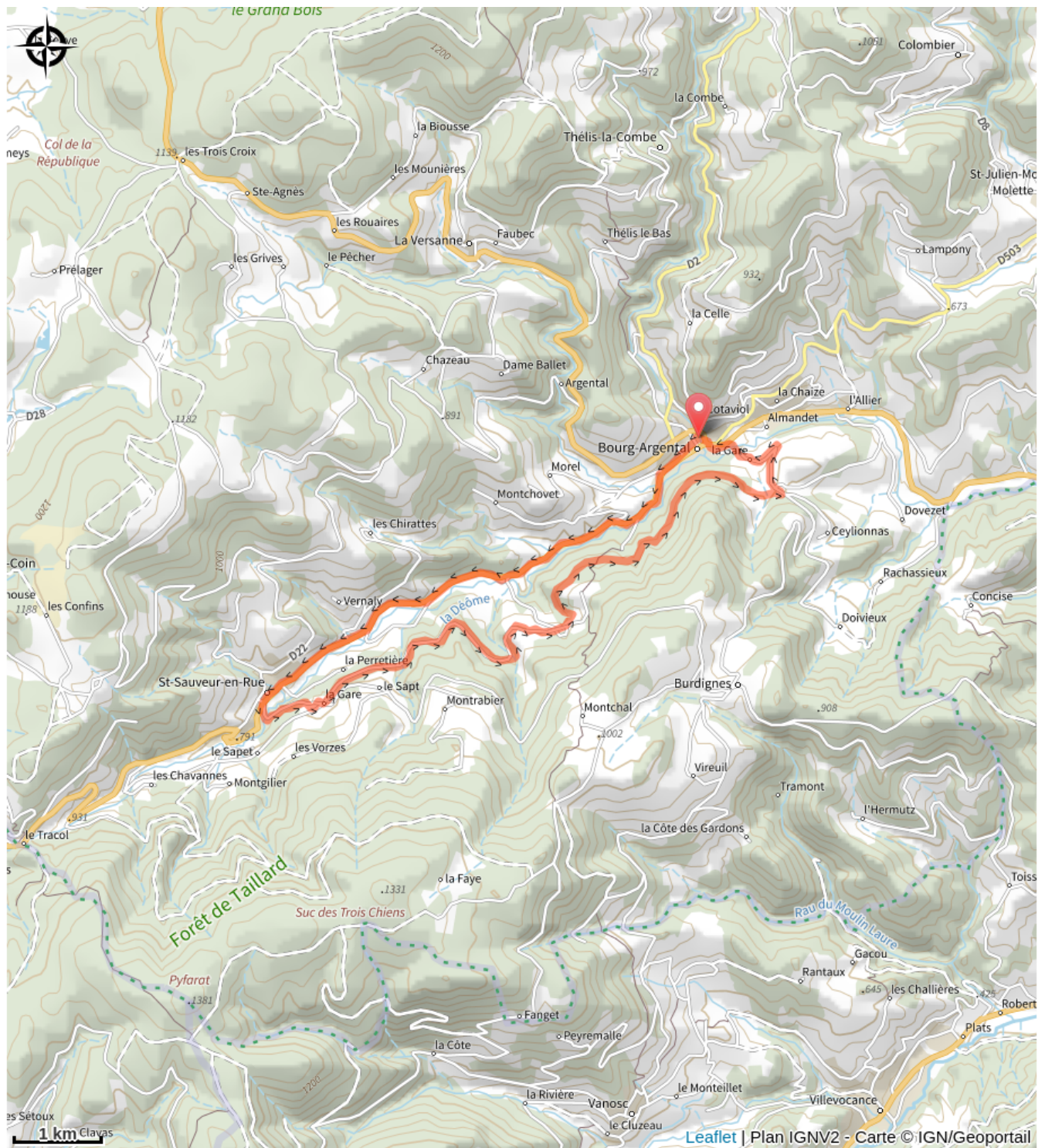
Praticable : toute l'année.

1. Au départ de Bourg Argental, empruntez la magnifique Via Fluvia, voie verte qui permet de relier la Haute-Loire à l'Ardèche.
2. Ici, elle va nous permettre de rejoindre le village de Saint-Sauveur-En-Rue, et son ancienne gare, aujourd'hui plus habituée aux vélos qu'aux locomotives.
3. Le retour se fera par la route afin de retourner à votre point de départ et pour retrouver Bourg-Argental et tous ses commerces !

Site web (URL) : <https://www.loiretourisme.com/>

Mél : informations@loiretourisme.com

Sur votre chemin...



Toutes les infos pratiques

Source

Agence de Développement Touristique de la Loire

<https://www.loiretourisme.com/>