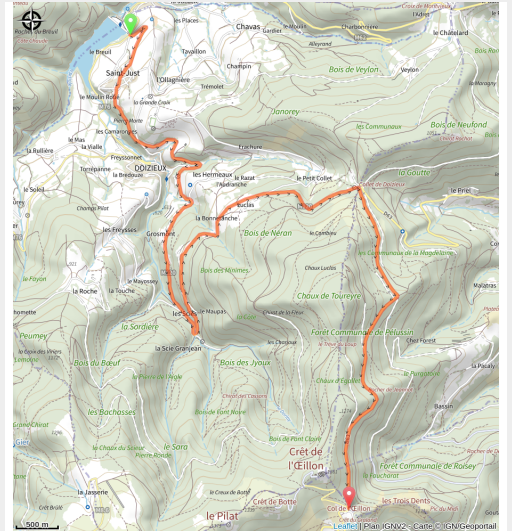


Parcours vélo du col de l'Œillon par la Terrasse-sur-Dorlay

Loire - Doizieux



La Terrasse sur Dorlay (©ADT42-LAMBERT)



Envie de tester vos limites, voici le "Hors Catégorie" ligérien.

Depuis le barrage de la Terrasse sur Dorlay, vous emprunterez la M120 en direction de Saint-Just. Une fois passé Doizieux vous prendrez direction de la Croix du Collet. Ensuite, en prenant à droite, il vous restera les 5 kilomètres les plus durs du col de l'Œillon, avec des passages à plus de 10% ! Pour les plus téméraires, vous pouvez rajouter 1km de la montée jusqu'à l'antenne à plus de 1300 m d'altitude.

Infos pratiques

Pratique : Route

Durée : 1 h 30

Longueur : 14.1 km

Dénivelé positif : 857 m

Difficulté : Niveau noir - Très difficile

Type : Traversée

Thèmes : Col à vélo

Itinéraire

Départ : La Terrasse-sur-Dorlay

Balisage : Itinéraire cyclo Sports cyclistes

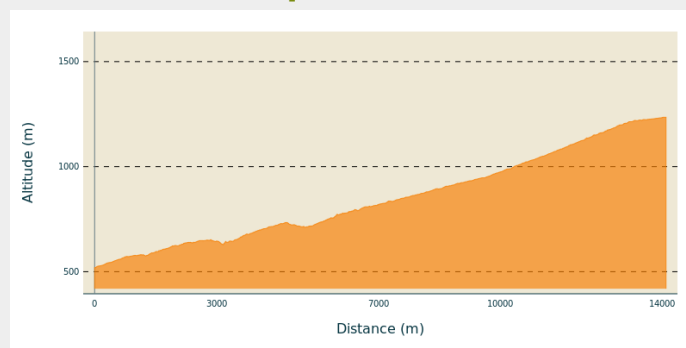
Communes : 1. Doizieux

2. Pélussin

3. Roisey

4. Véranne

Profil altimétrique



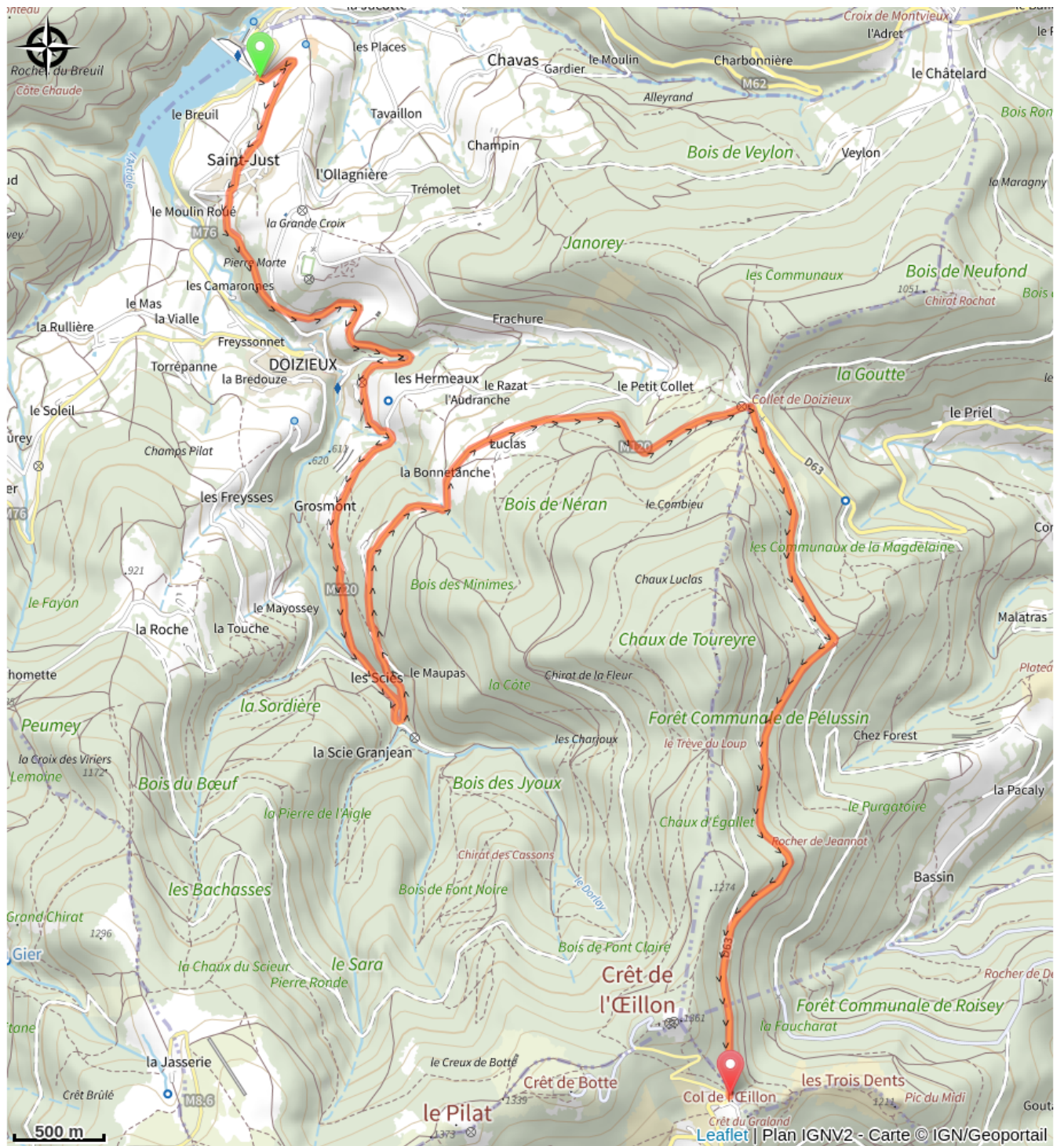
Altitude min 519 m Altitude max 1235 m

Bornes kilométriques vertes, blanches et bleues

Praticable : du 01/01 au 31/12.

Sous réserve de conditions d'enneigement et météorologiques favorables.

Sur votre chemin...



Toutes les infos pratiques

En plein air

Recommandations

Les animaux de compagnie ne sont pas acceptés.

Circuit inaccessible aux animaux

Comment venir ?

Parking conseillé

Barrage du Dorlay

Source

Office de Tourisme du Pilat

<http://www.parc-naturel-pilat.fr>