Parcours vélo du col de l’Œillon par Chavanay

Loire - Chavanay

Chavanay (@Adeline-Viviant)

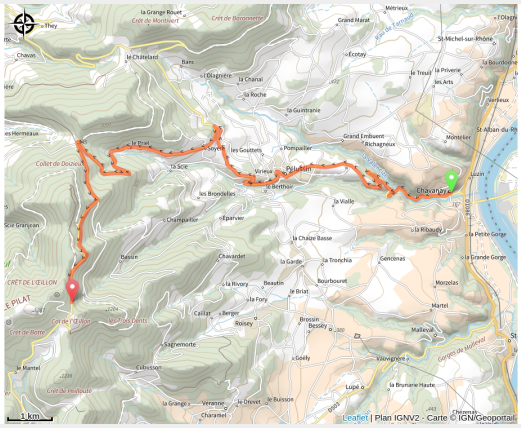

Le Pilat : Une terre sauvage qui flirte avec le ciel entre landes et chirats. Depuis ses points culminants, Crêt de l'Œillon, le Pic des Trois Dents, ouvrent des panoramas grandioses : Mont Blanc, Ventoux, Vivarais, Cévennes, Jura, Volcans d'Auvergne...

Infos pratiques

Pratique : Route

Durée : 1 h 30

Longueur : 19.0 km

Dénivelé positif : 1089 m

Difficulté : Niveau noir - Très difficile

Type : Traversée

Thèmes : Col à vélo

Itinéraire

Départ : Chavanay
Balisage : Itinéraire cyclo Sports cyclistes
Communes : 1. Chavanay
2. Pélussin
3. Doizieux
4. Roisey

Profil altimétrique

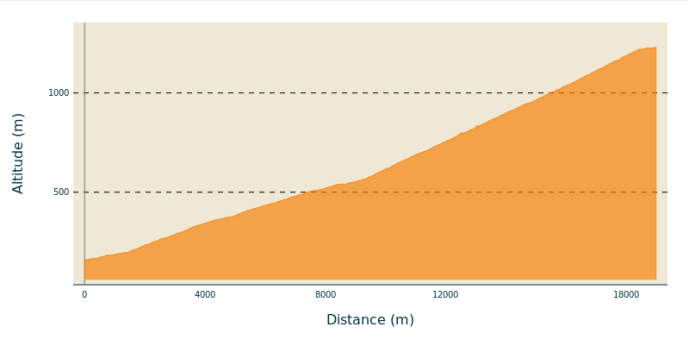

Altitude min 159 m Altitude max 1229 m

Bornes kilométriques vertes, blanches et bleues

Praticable : du 01/01 au 31/12.

Sur votre chemin…

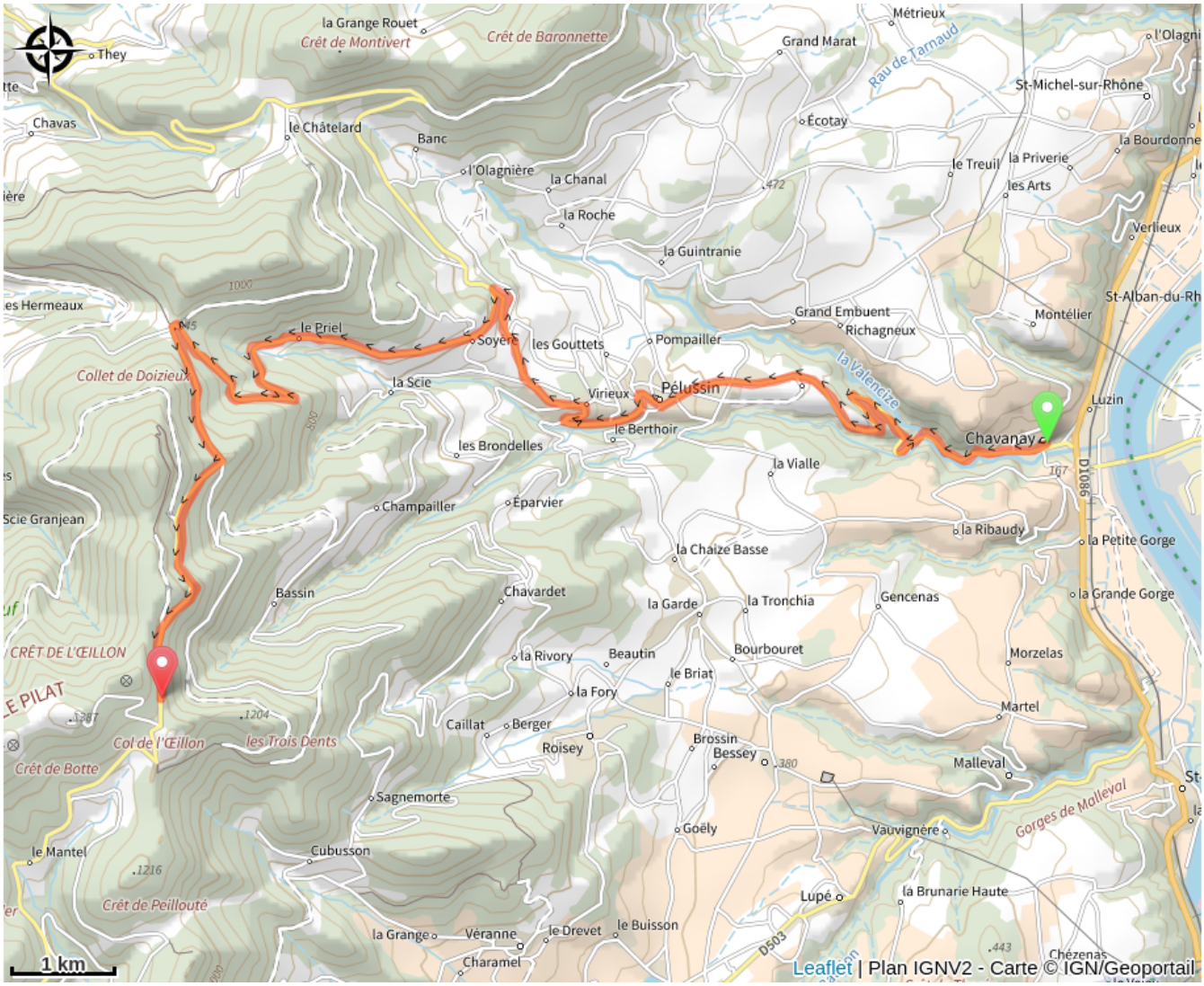

Toutes les infos pratiques

En plein air

Recommandations

Les animaux de compagnie ne sont pas acceptés.

Comment venir ?

Parking conseillé

15 Grande Rue

Source

Office de Tourisme du Pilat

http://www.parc-naturel-pilat.fr