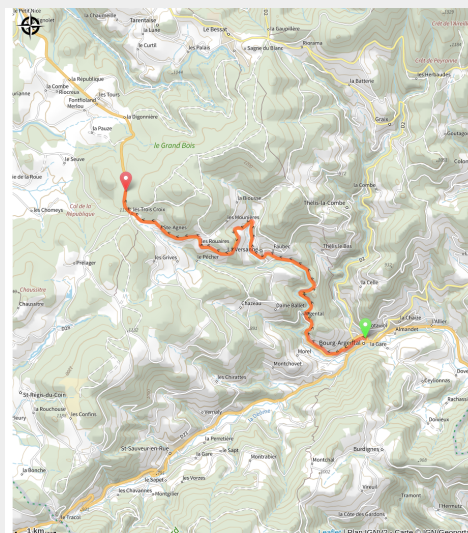


# Parcours vélo du col de la République versant sud

Loire - Bourg-Argental



Cols emblématiques de la Loire (@LLambertADT42)



*Sur les traces d'Hippolyte Aucouturier, grimpez le premier col de plus de 1000m franchit dans l'histoire du Tour de France.*

Le premier versant, depuis le sud du Col de la République vous fera cheminer sur une route aux pourcentages réguliers mais malgré tout exigeants. Lors de votre progression, soyez vigilants à la circulation qui peut être importante lors des heures de pointe (départs et sorties de bureau).

## Infos pratiques

Pratique : Route

Longueur : 11.9 km

Dénivelé positif : 633 m

Difficulté : Niveau rouge - Difficile

Type : Traversée

Thèmes : Col à vélo

# Itinéraire

**Départ** : Bourg-Argental

**Balisage** : Itinéraire cyclo Sports cyclistes

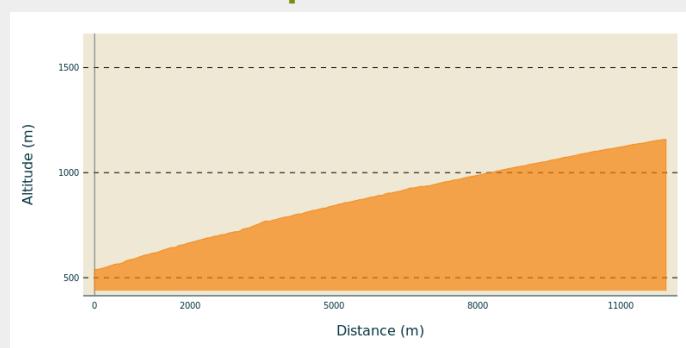
**Communes** : 1. Bourg-Argental

2. La Versanne

3. Thélis-la-Combe

4. Saint-Genest-Malifaux

## Profil altimétrique



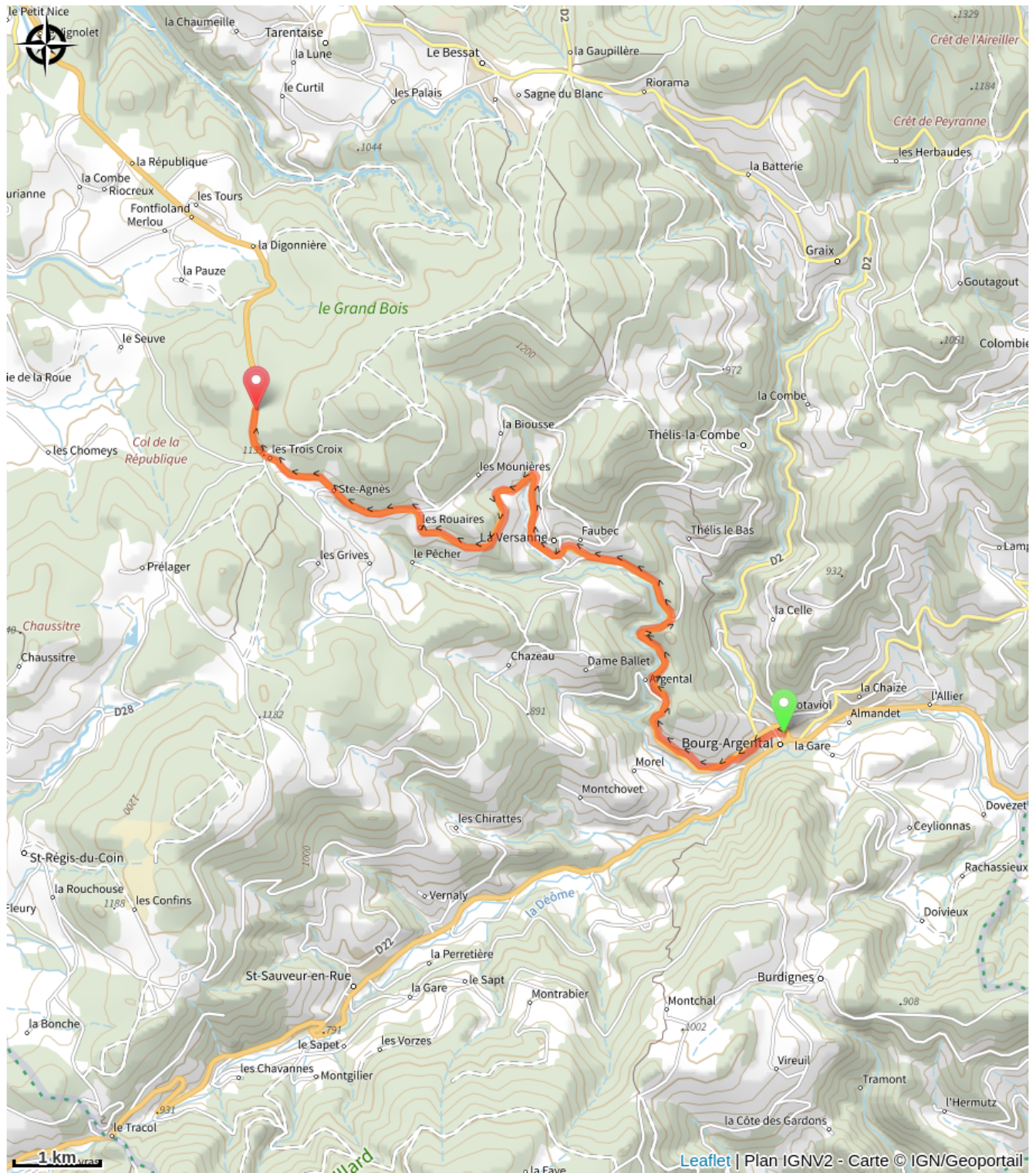
Altitude min 538 m Altitude max 1158 m

Bornes kilométriques vertes, blanches et bleues

**Praticable** : toute l'année.

Sous réserve de conditions d'enneigement et météorologiques favorables.

# Sur votre chemin...



# Toutes les infos pratiques

## En plein air

## Recommandations

Les animaux de compagnie ne sont pas acceptés.

## Comment venir ?

Parking conseillé

Place Hôtel de ville

## Source

Office de Tourisme du Pilat

<http://www.parc-naturel-pilat.fr>