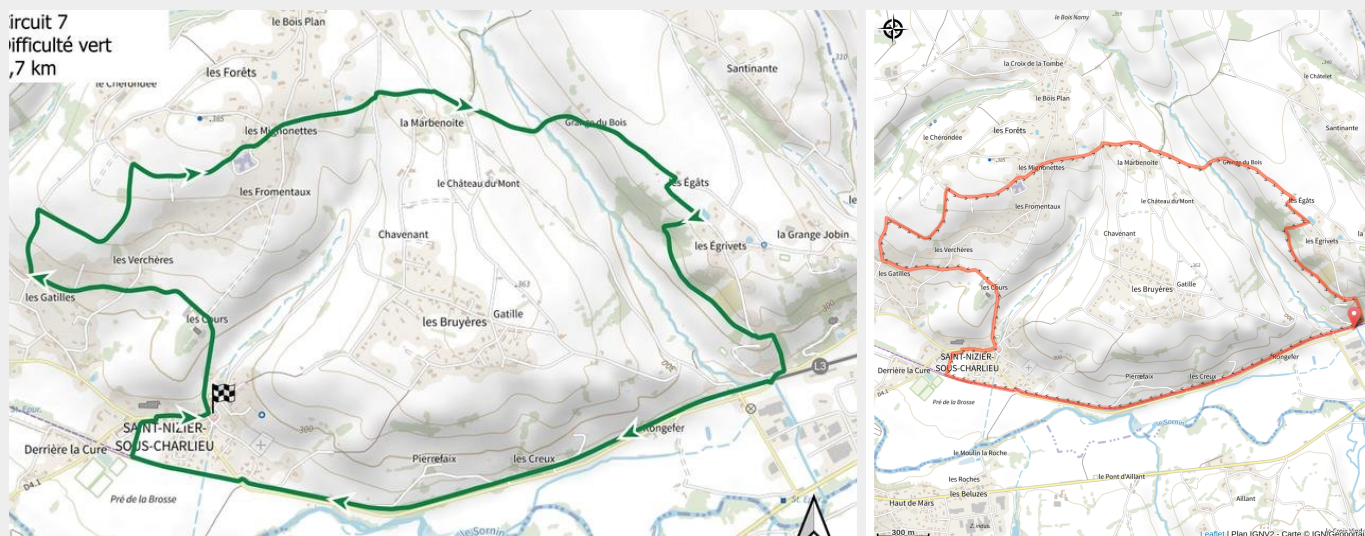


Itinéraire VTT : circuit 7 vert, base Charlieu

Loire



(Charlieu Belmont Communauté)

L'équipe chemins de Charlieu-Belmont Communauté a balisé plus de 800 kms de tracés VTT. Au départ de 4 bases VTT, il vous sera possible de choisir un de nos 24 circuits, reliés par 10 liaisons ou de vous lancer dans le Grand Tour de Pays sur 180 kms !

Sur ces circuits numérotés, labellisés par la Fédération Française de Cyclotourisme, nous vous proposons de pratiquer suivant votre niveau ou vos envies sur des itinéraires variés, allant du circuit très facile balisé vert, facile balisage bleu, difficile balisage rouge ou très difficile balisage noir ! Au niveau de chacun des départs, un panneau recto-verso vous permet de repérer à la fois l'ensemble des circuits du territoire et plus spécifiquement celui de la base

Infos pratiques

Pratique : VTT

Longueur : 8.7 km

Dénivelé positif : 202 m

Type : Boucle

sur laquelle vous vous trouvez. Il vous sera aussi possible à partir de chaque commune de trouver un point de départ intermédiaire pour raccrocher à un circuit proche. Alors bonne découverte en respectant les consignes de bonnes pratiques de votre sport favori !!

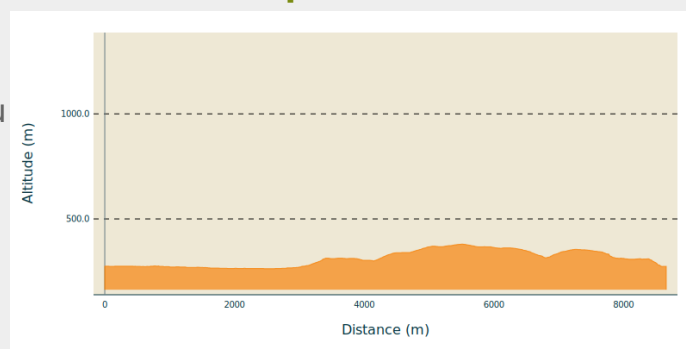
Itinéraire

Départ : Charlieu

Balisage : Itinéraire VTT

Communes : 1. Saint-Nizier-sous-Charlieu

Profil altimétrique



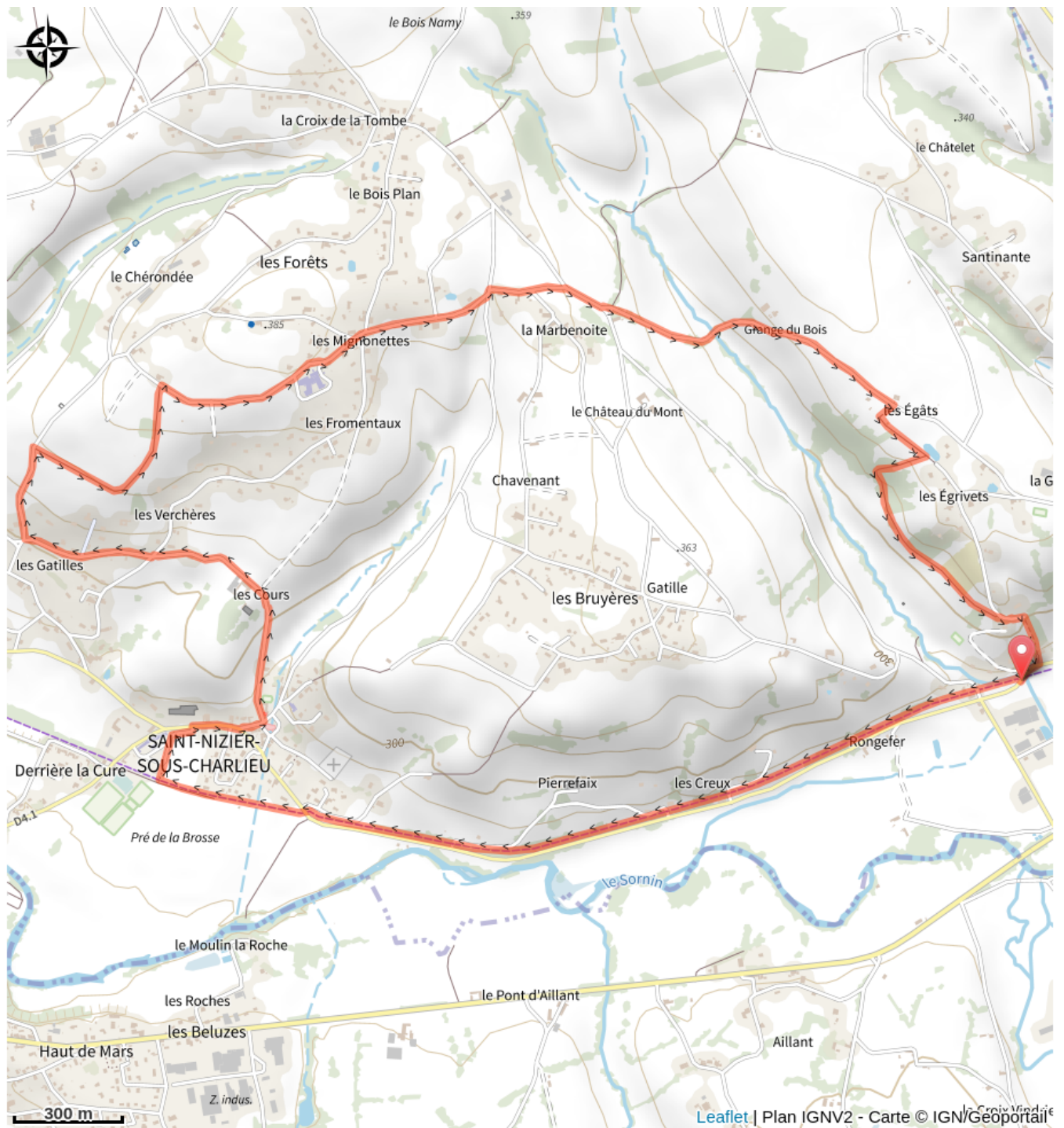
Altitude min 263 m Altitude max 380 m

Cet itinéraire est balisé.

Praticable : toute l'année.

Téléphone : [04 77 69 03 06](tel:0477690306)

Sur votre route...



Toutes les informations pratiques

Comment venir ?

Parking conseillé

Camping, Rue du camping

Source

Office de Tourisme du Pays de Charlieu - Belmont

<http://www.charlieubelmont-tourisme.com>