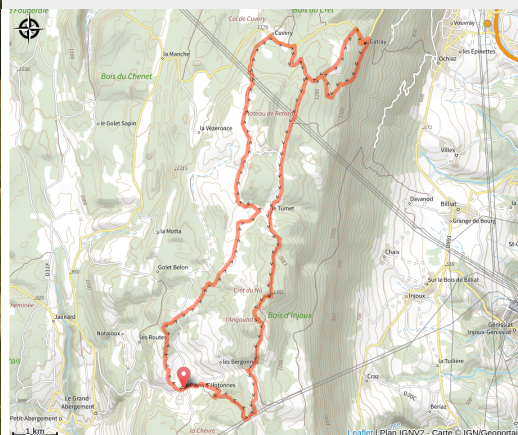


Parcours VTTAE 14 rouge - Retord - les balcons du Mont Blanc - Espace FFC Ain Forestière

Ain - Haut Valromey



Circuit VTT 14 les Plans d'Hotonnes Plateau de Retord - Bugey Sud (© Emmanuelle Bebi)



Le relief de la moyenne montagne du plateau de Retord permet tout naturellement la pratique du VTT. Des itinéraires accessibles à tous, du vététiste bucolique au plus sportif.

Balisage : balises rouges FFC Cartes IGN n° 3230.OT, 3330.OT Au départ de la station des Plans d'Hotonnes, ce véritable tour du Plateau parcourt les grandes étendues sauvages de Retord. Les chemins serpentent dans les alpages des nombreuses fermes de Retord. Vous trouverez plusieurs panorama à couper le souffle sur les Alpes notamment au niveau de la ferme du Tomet après le passage au col de Cuvéry. Les grandes étendues du Plateau, paradis du ski de fond et des randonnées en raquettes en hiver, offrent un rare spectacle au printemps avec son tapis de jonquilles, de narcisses et autres fleurs sauvages à perte de vue. Le circuit se poursuit ensuite sur les chemins de crête faisant face au toit de l'Europe à l'est, à l'ombre des forêts de hêtres jusqu'au sommet du Plateau : Le Crêt du Nu. Il est de nouveau possible d'obtenir un panorama sur toute la chaîne des Alpes et le Mont Blanc avant d'entamer d'une descente bien méritée plongeant sur la station. L'espace sportif des Plans d'Hotonnes accueille toutes les pratiques sportives sur quatre saisons. L'été, vous pourrez notamment pratiquer le biathlon en compagnie d'un moniteur, le trikke ou le roller dans un cadre d'apprentissage privilégié et sécurisé. Location de VTT et VAE possible chez Servi'Nature aux Plans d'Hotonnes.

Infos pratiques

Pratique : VTTAE

Durée : 3 h 10

Longueur : 29.5 km

Dénivelé positif : 736 m

Difficulté : Niveau bleu - Modéré

Type : Boucle

Itinéraire

Départ : Haut Valromey

Balisage : Itinéraire de VTT à Assistance Électrique Itinéraire VTT Sports cyclistes

Communes : 1. Haut Valromey

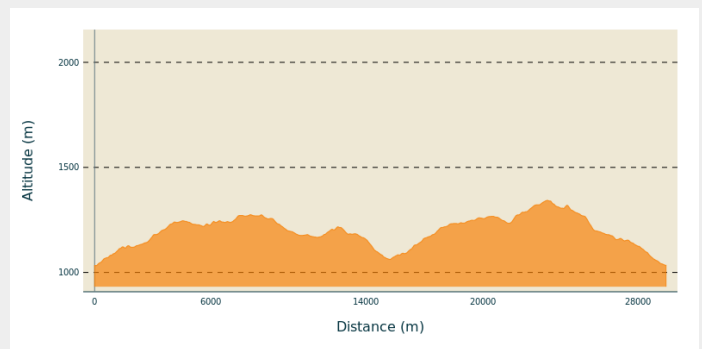
2. Injoux-Génissiat

3. Billiat

4. Villes

5. Valserhône

Profil altimétrique



Altitude min 1032 m Altitude max 1343 m

Balisage FFC numéro 14

Attention : le balisage a été modifié au printemps 2024. Le parcours était anciennement balisé en 16.

Praticable : de mai à octobre.

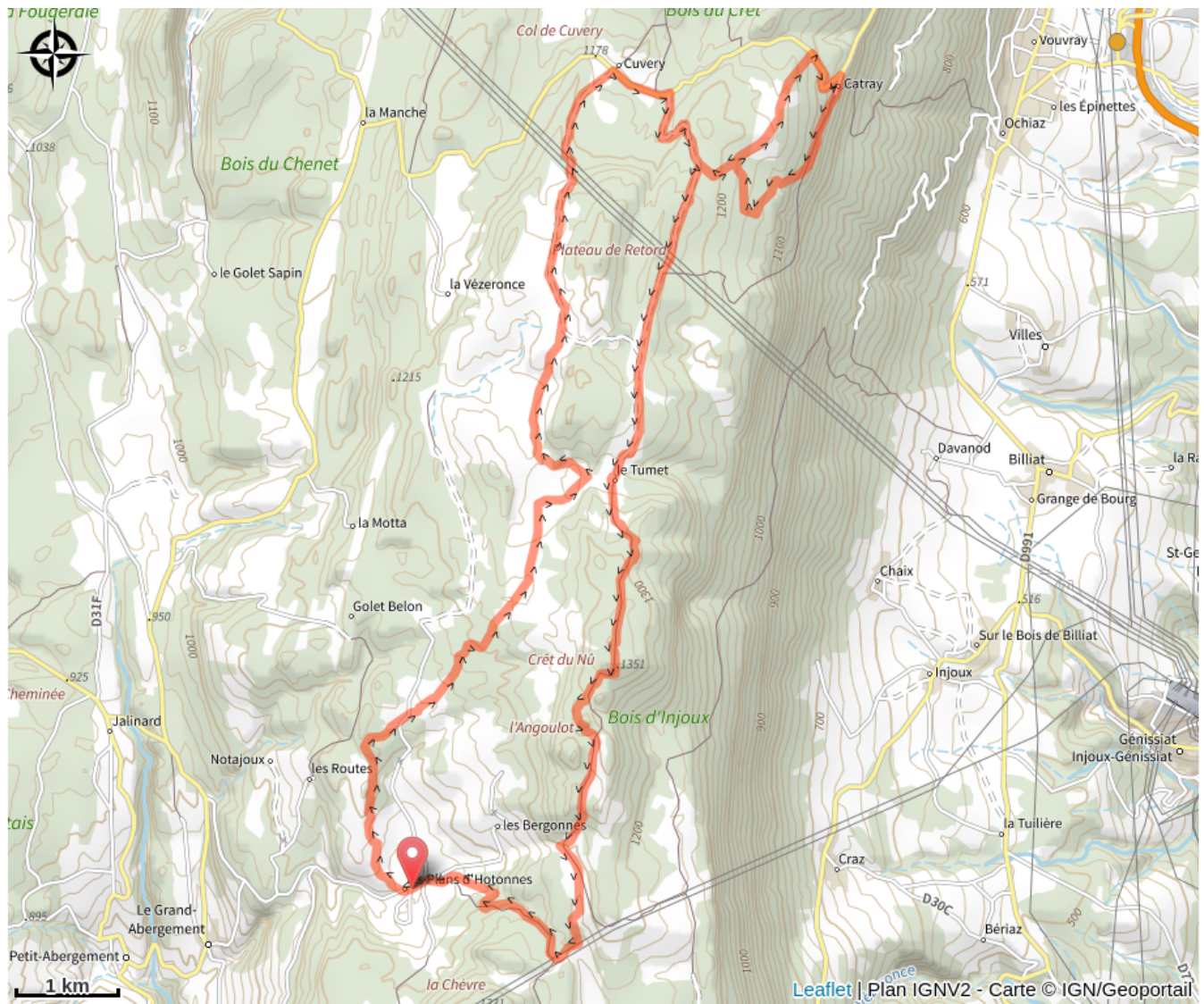
Site web (URL) : <http://www.bugeyvelo.com/>

Téléphone : [04 79 81 29 06](tel:0479812906)

Téléphone : [04 79 87 51 04](tel:0479875104)

Mél : contact@bugeysud-tourisme.fr

Sur votre chemin...



Toutes les infos pratiques

***i* A la campagne**

***i* En forêt**

***i* En montagne**

***i* En plein air**

***i* Isolé**

***i* Label VTT - FFC**

***i* Présence de troupeaux et chiens de protection**

***i* Vue montagne**

***i* Vue panoramique**

 Recommandations

Les chiens doivent être obligatoirement tenus en laisse en raison de la présence de troupeaux.

Comment venir ?

Accès routier

Parkings gratuits accessibles devant le magasin de location et de réparation de vélo Servi'Nature et devant l'hotel restaurant Berthet.

Parking conseillé

Les Plans d'Hotonnes

Source

Office de Tourisme Bugey Sud Grand Colombier

<http://www.bugeysud-tourisme.fr>