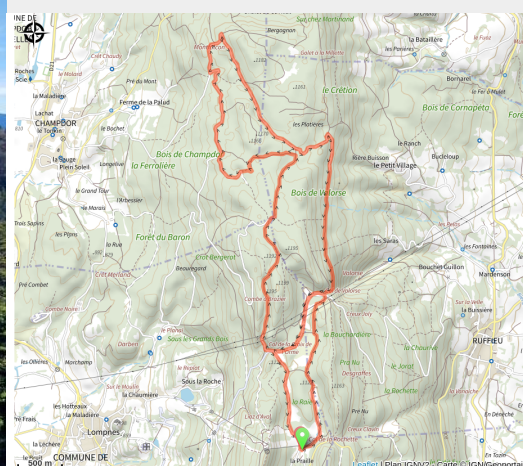


# Parcours VTT 64 rouge - Montfalcon - Espace FFC Ain Forestière

Ain - Plateau d'Hauteville



Parcours VTT 64 rouge - Montfalcon - Espace FFC Ain Forestière (C. Kaderabek-Haut Bugey Tourisme)



*Ce parcours, sur les sentiers de la Praille, présente tous ce qui attire chez les Vététistes, des sentiers en sous bois, du sentier roulant, du dénivelé, et pour ne rien gâcher, un beau panorama sur le Mont Blanc !*

Balissage actuel numéro 21, dans l'attente du balissage définitif par nos équipes Circuit roulant, d'une bonne distance avec des portions en fortes pentes ascendantes. Détails du parcours : 15% chemin herbe, 45% chemin blanc, 40% route forestière.

## Infos pratiques

Pratique : VTT

Durée : 1 h 12

Longueur : 15.5 km

Dénivelé positif : 337 m

Difficulté : Niveau rouge - Difficile

Type : Boucle

# Itinéraire

**Départ** : Plateau d'Hauteville

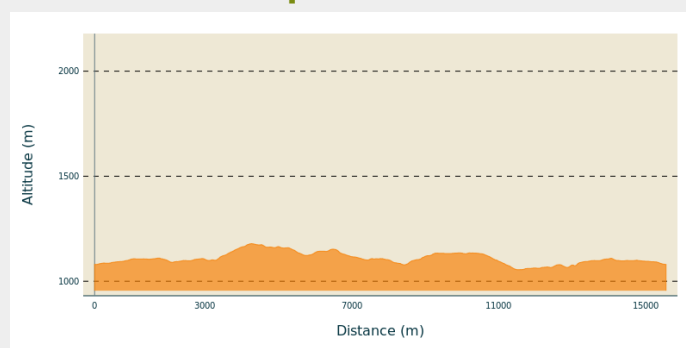
**Balisage** : Itinéraire VTT Sports cyclistes

**Communes** : 1. Plateau d'Hauteville

2. Ruffieu

3. Champdor-Corcelles

## Profil altimétrique



Altitude min 1055 m Altitude max 1179 m

Balises rouge FFC

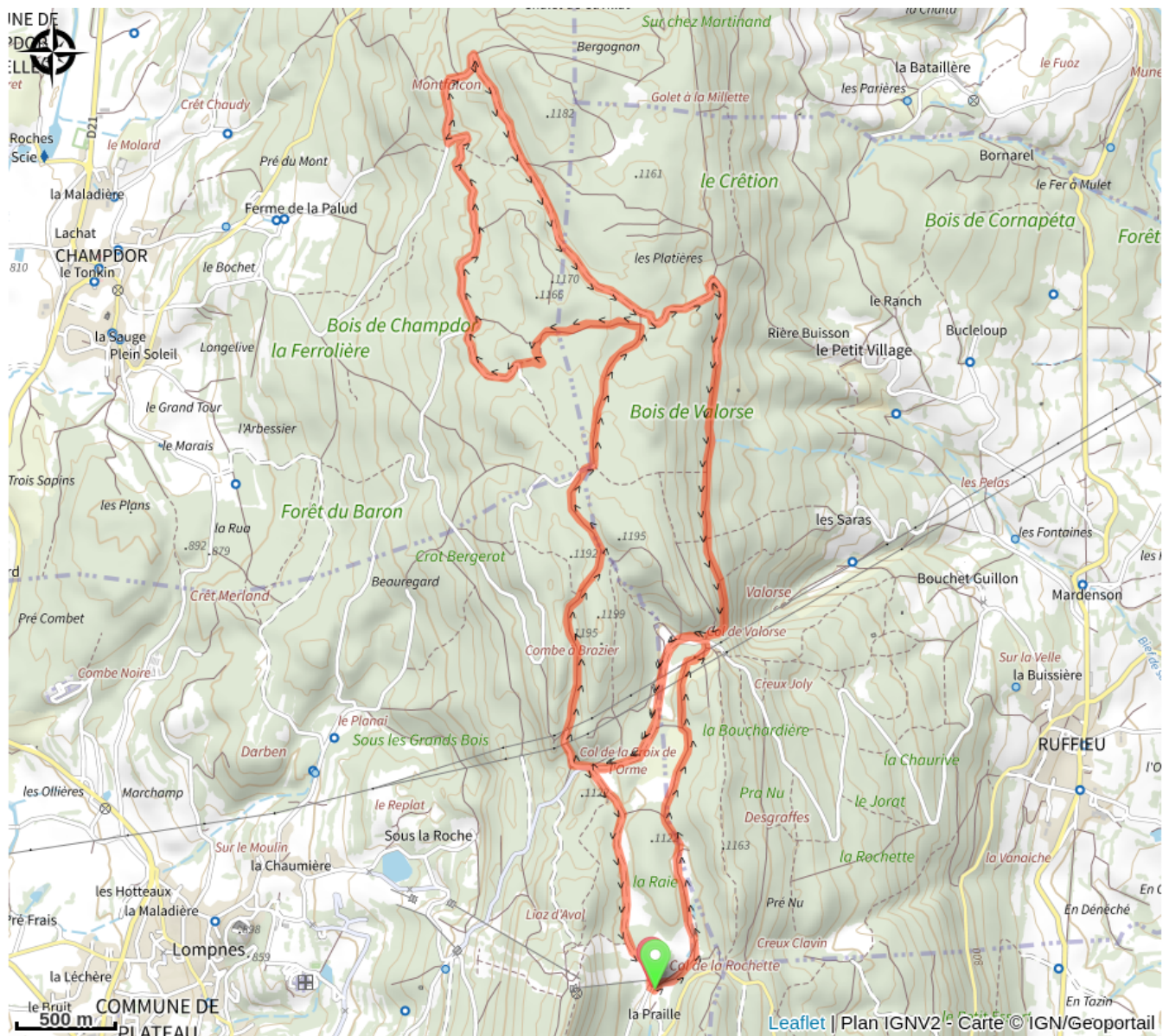
**Praticable** : toute l'année.  
Hors période d'enneigement.

**Site web (URL)** : <https://www.hautbugey-tourisme.com/>

**Page facebook** : <https://www.facebook.com/hautbugeytourisme>

**Téléphone** : [04 74 12 11 57](tel:0474121157)

# Sur votre chemin...



# Toutes les infos pratiques

## **En montagne**

## **Label VTT - FFC**

## **Recommandations**

Fort dénivelé dans la montée de la Croix de l'Orme et sur Champdor.

Les animaux de compagnie ne sont pas acceptés.

## **Matériel**

Cartes IGN n° 3230.OT, 3231.OT

Carte VTT FFC Ain Forestière

## **Comment venir ?**

Parking conseillé

Site nordique de la Praille, Route du col de la Rochette

## **Source**

Office de Tourisme du Haut-Bugey

<https://www.hautbugey-tourisme.com/>