
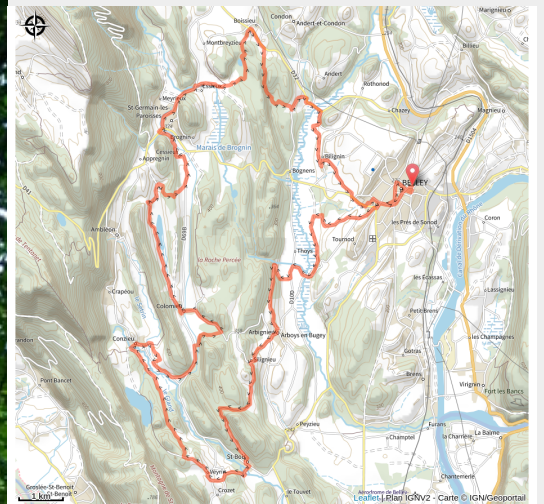


Parcours VTT 6 rouge - Les Enfants du Marais - Espace FFC Ain Forestière

Ain - Belley



Chemin menant au lac de Chailloux (© Maxime Ballet)



Circuit au départ de Belley, traversant le Furans au hameau de Thoys puis Arbignieu, Saint-Bois, Conzieu et Colomieu, avant de redescendre jusqu'à Belley, par Boissieu et Les Baraques. Suivre le balisage rouge numéro 6.

Au départ de Belley, le circuit s'extirpe très rapidement des petites rues du centre de la capitale du Bugey pour découvrir au fil du parcours les hameaux de Thoys puis les villages typiquement bugistes d'Arbignieu, Saint-Bois, Conzieu et Colomieu, avant de redescendre jusqu'à Belley, par Boissieu et Les Baraques. Le parcours reste néanmoins très sauvage avec une majorité de chemins à travers champs et forêts. Vous passerez par le lac d'Arboréaz, lieu de tournage du célèbre film de Jean Becker, "Les enfants du marais" avec Jacques Villeret et Jacques Gamblin. Plusieurs point du parcours permettent d'apercevoir le Mont Blanc par temps clair. A voir : le four de Veyrin et la fontaine de Sillignieu, l'église de Conzieu classée monument historique et le lac d'Arboréaz.

Infos pratiques

Pratique : VTT

Durée : 4 h

Longueur : 41.5 km

Dénivelé positif : 804 m

Difficulté : Niveau rouge - Difficile

Type : Boucle

Itinéraire

Départ : Belley

Balisage : Itinéraire VTT Sports cyclistes

Communes : 1. Belley

2. Arboys en Bugey

3. Conzieu

4. Colomieu

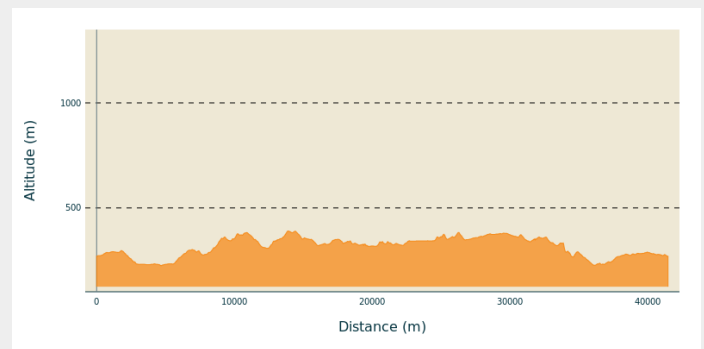
5. Saint-Germain-les-Paroisses

6. Ambléon

7. Contrevoz

8. Andert-et-Condon

Profil altimétrique



Altitude min 225 m Altitude max 390 m

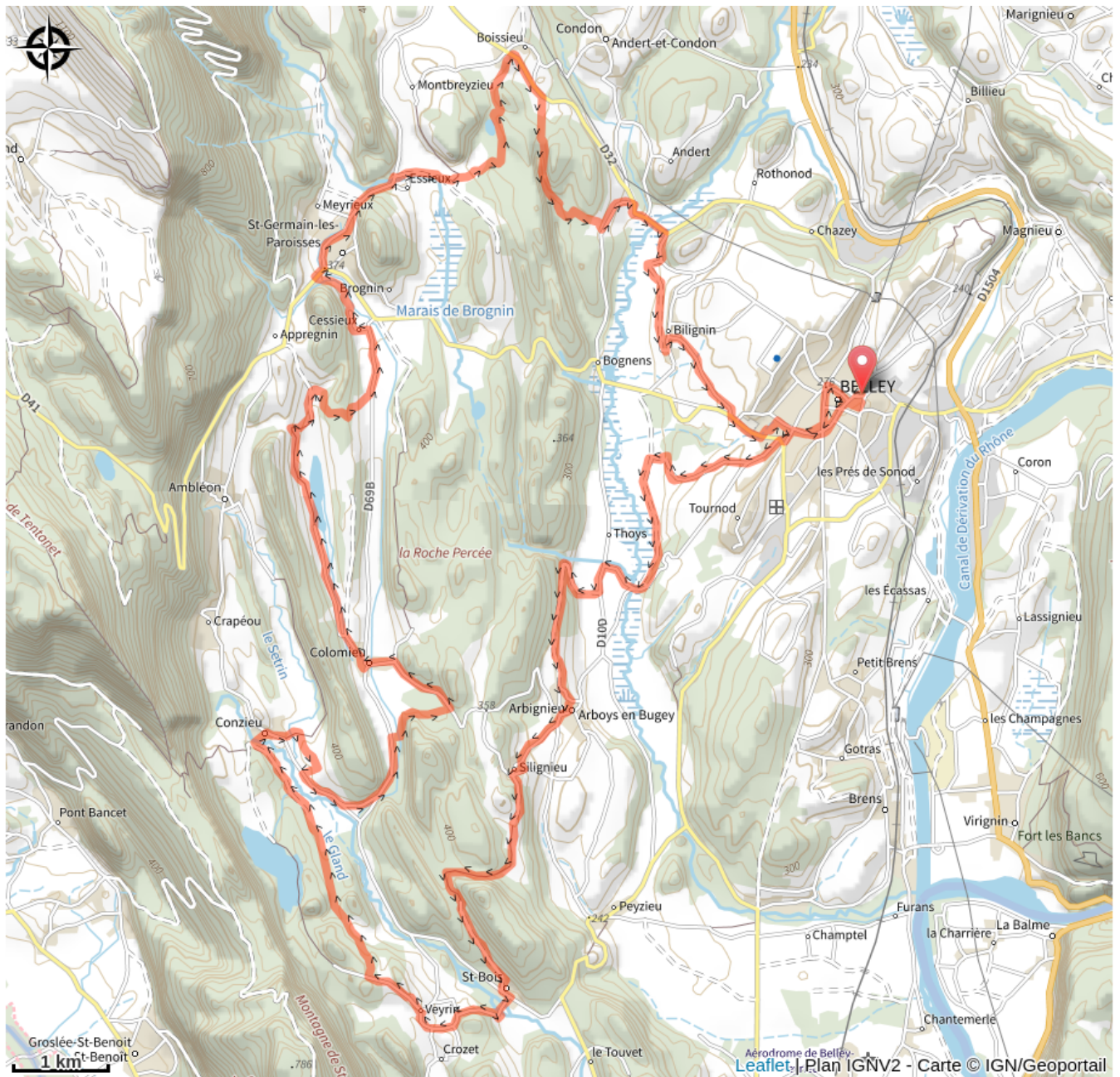
Balisage FFCT, suivre numéro 6

Praticable : du 01/01 au 31/12.

Site web (URL) : <http://www.bugeysud-tourisme.fr>

Téléphone : [04 79 81 29 06](tel:0479812906)

Sur votre chemin...



Toutes les infos pratiques

i A la campagne

i Au bord de l'eau

i En forêt

i En plein air

i Label VTT - FFC

i Label VTT - FFCT

i Lac ou plan d'eau à moins de 300 m

i Vue lac

i Vue montagne

Vue panoramique

Recommandations

Les animaux de compagnie ne sont pas acceptés.

Comment venir ?

Accès routier

Parking gratuit conseillé : parking des Charmilles

Parking conseillé

37 Rue Saint-Marie, Maison Saint-Anthelme

Source

Office de Tourisme Bugey Sud Grand Colombier

<http://www.bugeysud-tourisme.fr>