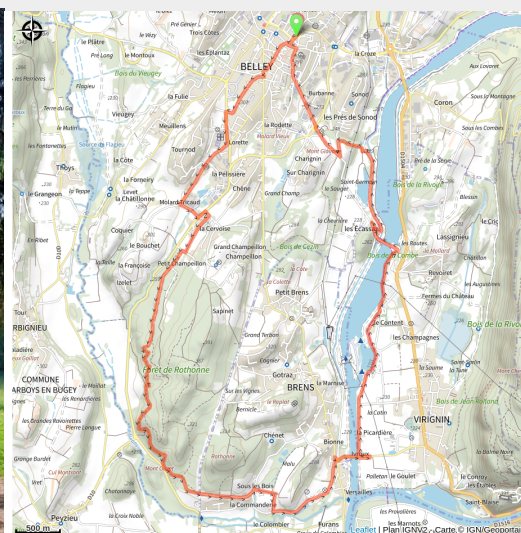


Parcours VTT 4 bleu - Le forêt de Rothonne - Espace FFC Ain Forestière

Ain - Belley



Forêt de Rothonne à Belley (Maxime Ballet)



Circuit famille au départ de Belley, passant par la forêt de Rothonne et empruntant une portion de la ViaRhôna. Suivre les balises bleues numéro 4.

Au départ de Belley, ce circuit long de 17 km traverse en long la forêt de Rothonne avant de plonger jusqu'au Rhône, de longer le fleuve sur la voie verte de la ViaRhôna.

Infos pratiques

Pratique : VTT

Durée : 2 h 15

Longueur : 16.9 km

Dénivelé positif : 241 m

Difficulté : Niveau bleu - Modéré

Type : Boucle

Itinéraire

Départ : Belley

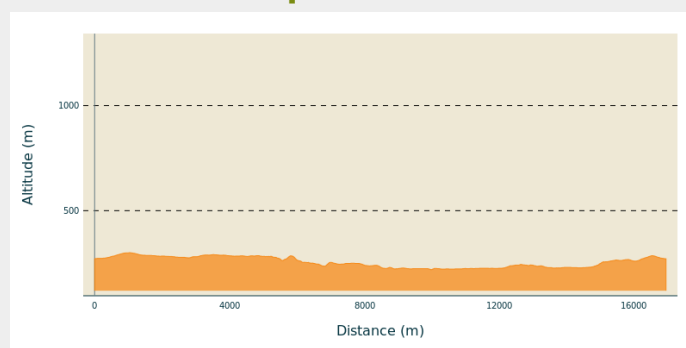
Balisage : Itinéraire VTT Sports cyclistes

Communes : 1. Belley

2. Brens

3. Virignin

Profil altimétrique



Altitude min 219 m Altitude max 300 m

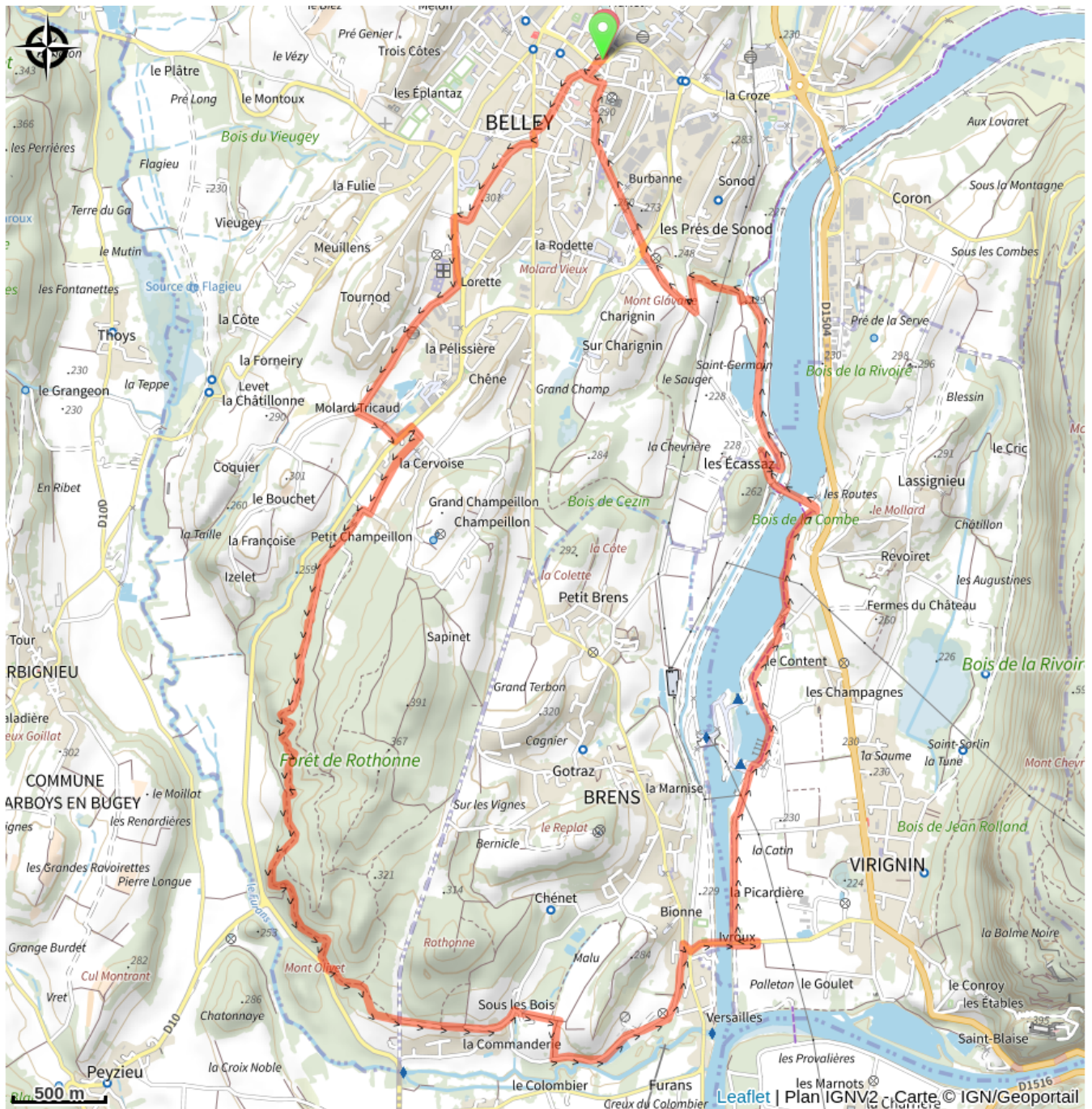
Balisage FFCT numéro 4

Praticable : toute l'année

Site web (URL) : <http://www.bugeysud-tourisme.fr>

Téléphone : [04 79 81 29 06](tel:0479812906)

Sur votre chemin...



Toutes les infos pratiques

i A la campagne

i En forêt

i En plein air

i Label VTT - FFC

i Label VTT - FFCT

Comment venir ?

Accès routier

Parking gratuit conseillé : parking des Charmilles.

Parking conseillé

37 Rue Saint-Marie, Maison Saint-Anthelme

Source

Office de Tourisme Bugey Sud Grand Colombier

<http://www.bugeysud-tourisme.fr>