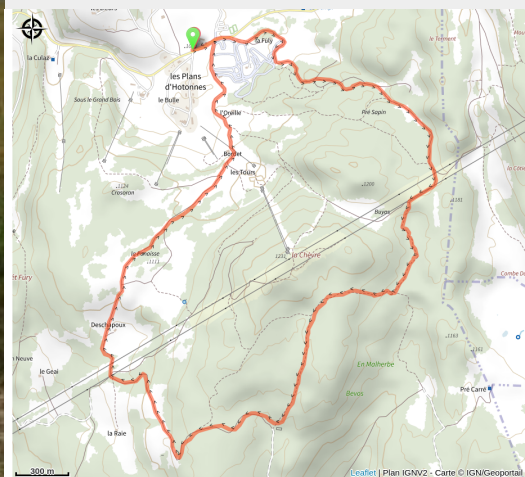


# Parcours VTT 11 bleu - Le tour de la Chèvre - Espace FFC Ain Forestière

Ain - Haut Valromey



VTT Les Plans d'Hotonnes (© E.BEBI)



*Le relief de la moyenne montagne du plateau de Retord permet tout naturellement la pratique du VTT. Des itinéraires accessibles à tous, du vététiste bucolique au plus sportif.*

Malgré sa courte distance de 8km, ce circuit se dirigeant vers le sud du Plateau de Retord offre une bonne mise en jambes physique dans ses montées et technique avec un peu de racines. La boucle serpente dans les pâturages et les forêts du plateau de Retord autour du domaine skiable des Plans d'Hotonnes. Elle permet également de relier certains sites remarquables du maquis de Retord. L'espace sportif des Plans d'Hotonnes accueille toutes les pratiques sport sur quatre saisons. L'été, vous pourrez notamment pratiquer le biathlon en compagnie d'un moniteur, le trikke ou le roller dans un cadre d'apprentissage privilégié et sécurisé. Location de VTT et VAE possible au magasin Sports 360 (ex Servi'Nature) aux Plans d'Hotonnes.

### Infos pratiques

---

Pratique : VTT

---

Durée : 40 min

---

Longueur : 8.3 km

---

Dénivelé positif : 257 m

---

Difficulté : Niveau bleu - Modéré

---

Type : Boucle

---

Thèmes : Pastoralisme

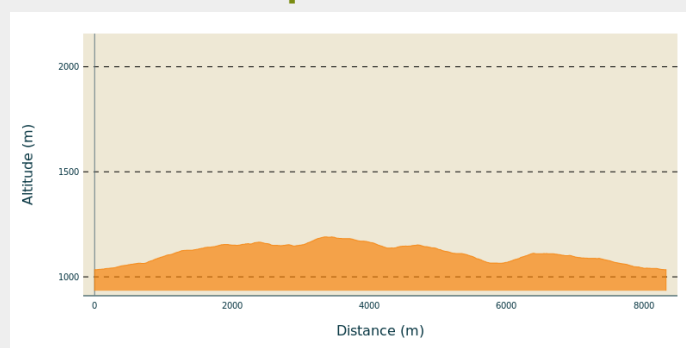
# Itinéraire

**Départ** : Haut Valromey

**Balisage** : Itinéraire VTT Sports cyclistes

**Communes** : 1. Haut Valromey

## Profil altimétrique



Altitude min 1034 m Altitude max 1190 m

Balisage FFC numéro 11

Attention : le balisage a été modifié au printemps 2024 (ancien parcours 12).

**Praticable** : de mai à octobre.

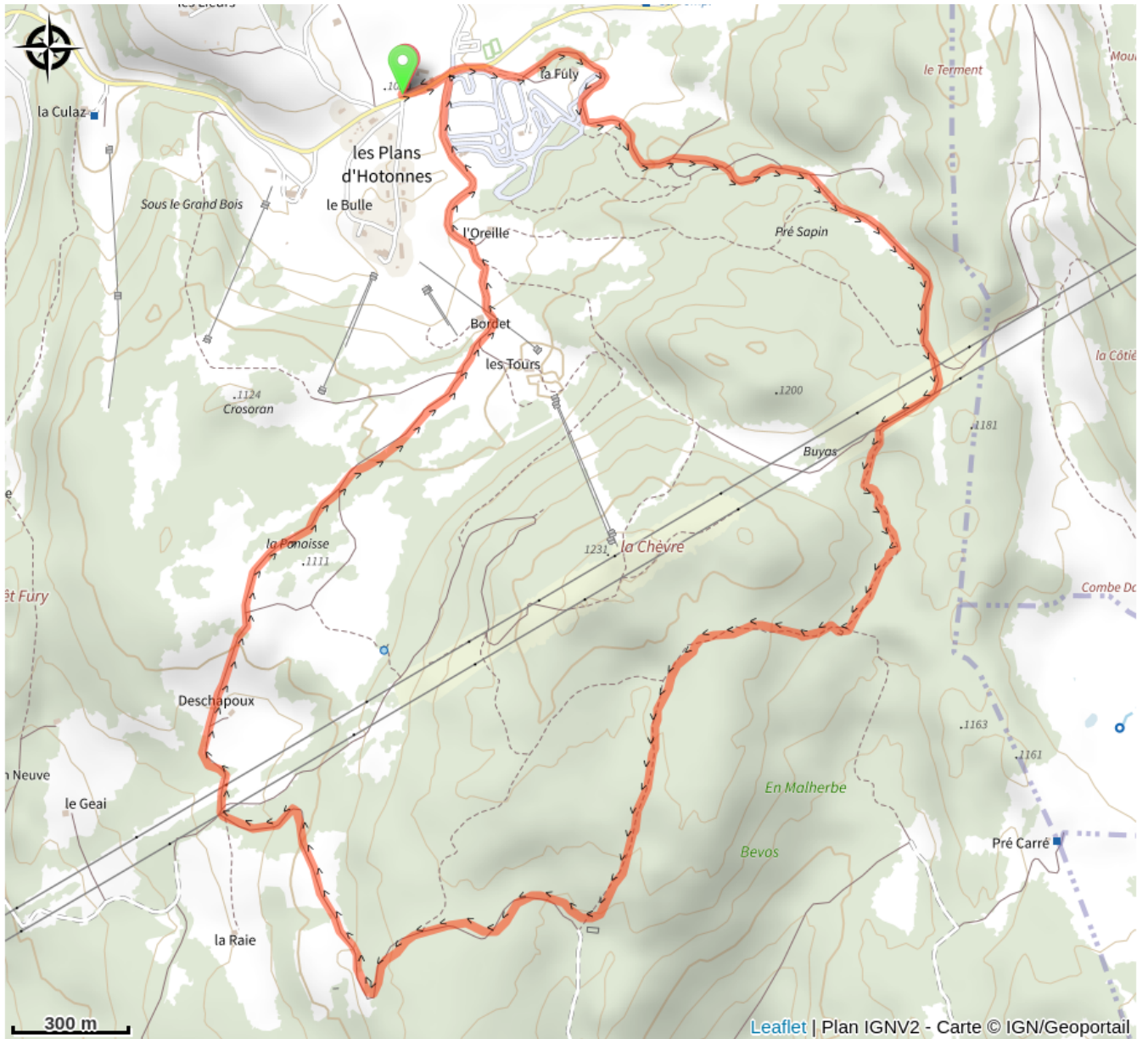
**Site web (URL)** : <http://www.bugeyvelo.com/>

**Mél** : [contact@bugesud-tourisme.fr](mailto:contact@bugesud-tourisme.fr)

**Téléphone /fax** : 04 79 81 29 06

**Téléphone /fax** : 04 79 87 51 04

# Sur votre chemin...



# Toutes les infos pratiques

***i* A la campagne**

***i* En forêt**

***i* En montagne**

***i* En plein air**

***i* Isolé**

***i* Label VTT - FFC**

***i* Présence de troupeaux et chiens de protection**

***i* Vue montagne**

***i* Vue panoramique**

** Recommandations**

Les chiens doivent être obligatoirement tenus en laisse en raison de la présence de troupeaux.



## Matériel

Cartes IGN n° 3230.OT, 3330.OT

## Comment venir ?

### Accès routier

Parkings gratuits accessibles en face du magasin de location et réparation de vélo Servi'Nature ou devant l'hotel-restaurant Berthet.

### Parking conseillé

Les Plans d'Hotonnes

## Source

Office de Tourisme Bugey Sud Grand Colombier

<http://www.bugeysud-tourisme.fr>