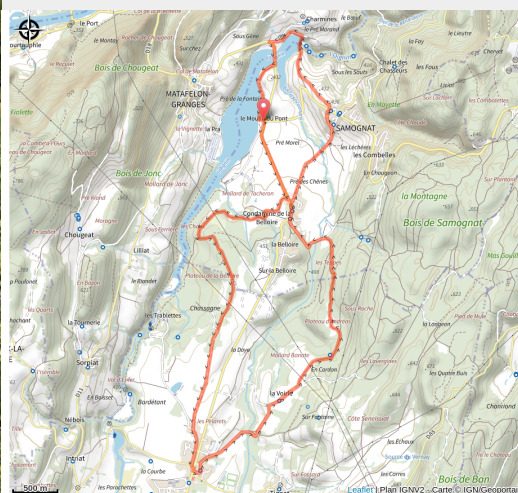


Parcours VTTAE 71 vert - Vallée de l'Oignin la Belloire - Espace FFC Ain Forestière



Ain - Samognat



Parcours VTT 71 bleu - Vallée de l'Oignin la Belloire - Espace FFC Ain Forestière (Mélanie Chanel)

Circuit facile au départ du parking du moulin du pont à Samognat avec un faible dénivelé et des chemins roulants qui pourront satisfaire les familles.

Nouveau parcours, dans l'attente du balisage sur le terrain par nos équipes Depuis le moulin du Pont à Samognat empruntez la route pour rejoindre Condamine avant de trouver un chemin large et facile qui vous mènera jusqu'à Izernore où vous passerez non loin des vestiges Gallo-Romains. Vous reviendrez ensuite par le plateau de Belloire avant de boucler votre circuit en passant sur le barrage de Charmines (que vous franchirez vélo tenue à la main) et où vous pourrez admirer le saut de l'Oignin et les marmites non loin. Il sera possible pour les plus aguerris de poursuivre avec le circuit N°72.
Détail Sentier 5% Chemin 55% route 40%

Infos pratiques

Pratique : VTTAE

Durée : 57 min

Longueur : 14.3 km

Dénivelé positif : 288 m

Difficulté : Niveau vert - Facile

Type : Boucle

Itinéraire

Départ : Samognat

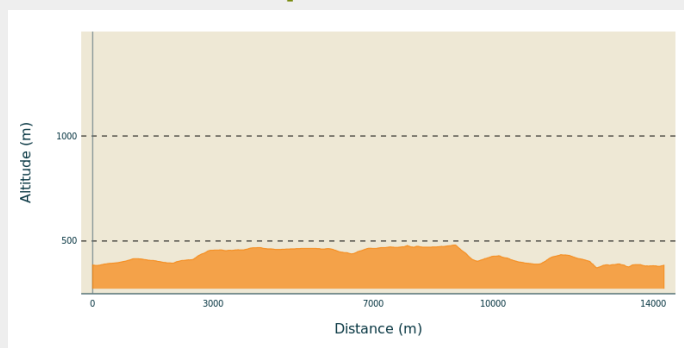
Balisage : Itinéraire de VTT à Assistance Électrique Sports cyclistes

Communes : 1. Samognat

2. Izerore

3. Matafelon-Granges

Profil altimétrique



Altitude min 373 m Altitude max 481 m

Balises verte VAE

Praticable : toute l'année.

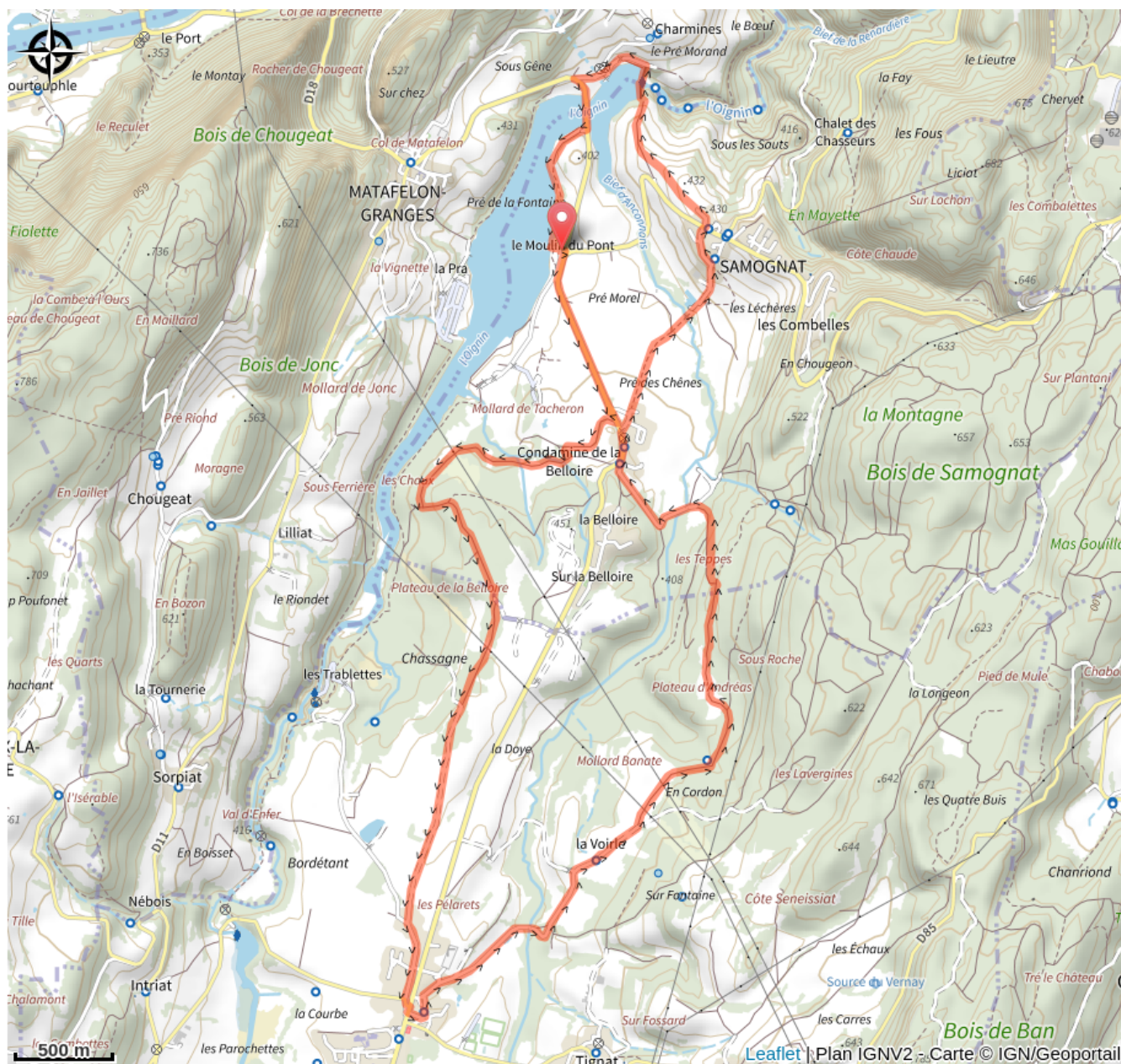
Sous réserve de conditions météo favorables.

Site web (URL) : <https://www.hautbugey-tourisme.com/>

Page facebook : <https://www.facebook.com/hautbugeytourisme>

Téléphone : [04 74 12 11 57](tel:0474121157)

Sur votre chemin...



Toutes les infos pratiques

 **A la campagne**

 **En montagne**

 **Label VTT - FFC**

 **Matériel**

Carte Espace VTT FFC Ain Forestière

Comment venir ?

Parking conseillé

Moulin du Pont

Source

Office de Tourisme du Haut-Bugey

<https://www.hautbugey-tourisme.com/>