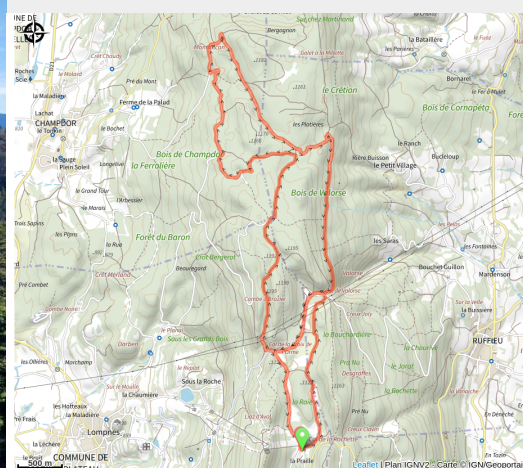


Parcours VTTAE 64 bleu - Montfalcon - Espace FFC Ain Forestière



Ain - Plateau d'Hauteville



Parcours VTT 64 rouge - Montfalcon - Espace FFC Ain Forestière (C. Kaderabek-Haut Bugey Tourisme)

Ce parcours, sur les sentiers de la Praille, présente tous ce qui attire chez les Vététistes, des sentiers en sous bois, du sentier roulant, du dénivelé, et pour ne rien gâcher, un beau panorama sur le Mont Blanc !

Circuit roulant, d'une bonne distance avec des portions en fortes pentes ascendantes. Détails du parcours : 15% chemin herbe, 45% chemin blanc, 40% route forestière.

Infos pratiques

Pratique : VTTAE

Durée : 58 min

Longueur : 15.5 km

Dénivelé positif : 337 m

Difficulté : Niveau bleu - Modéré

Type : Boucle

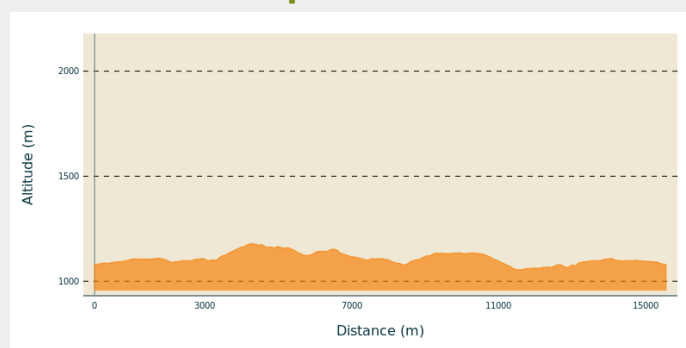
Itinéraire

Départ : Plateau d'Hauteville

Balisage : Itinéraire de VTT à Assistance Électrique Sports cyclistes

Communes : 1. Plateau d'Hauteville
2. Ruffieu
3. Champdor-Corcelles

Profil altimétrique



Altitude min 1055 m Altitude max 1179 m

Balises bleu VAE

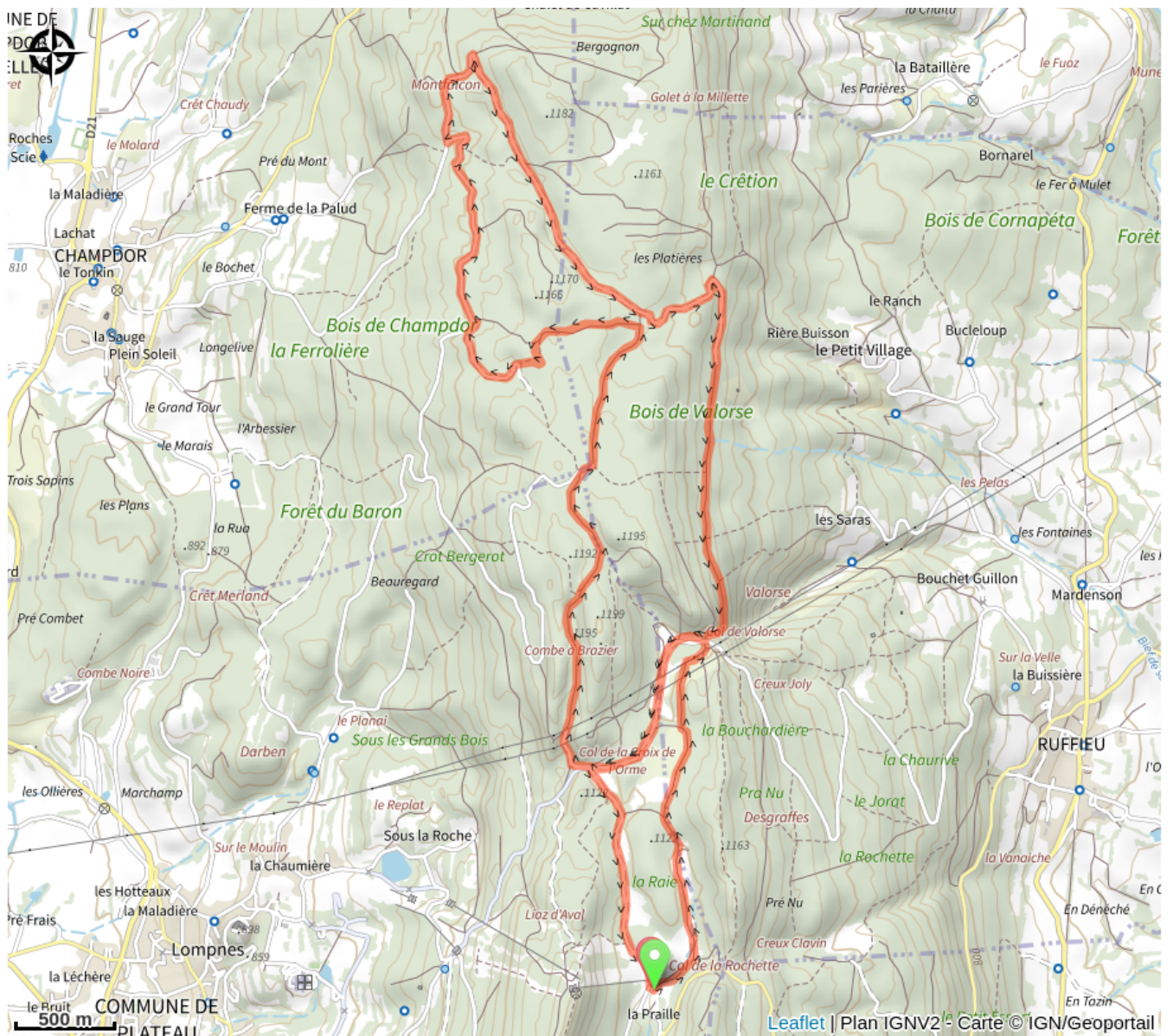
Praticable : toute l'année.
Hors période d'enneigement.

Site web (URL) : <https://www.hautbugey-tourisme.com/>

Page facebook : <https://www.facebook.com/hautbugeytourisme>

Téléphone : [04 74 12 11 57](tel:0474121157)

Sur votre chemin...



Toutes les infos pratiques

 **En montagne**

 **En plein air**

 **Label VTT - FFC**

 **Recommandations**

Fort dénivelé dans la montée de la Croix de l'Orme et sur Champdor.

Il est possible de voyager avec un animal transporté dans un aménagement de bagages. Mais s'il est tentant d'envisager faire courir son chien près du vélo, ce ne sera pas forcément possible



Matériel

Cartes IGN n° 3230.OT, 3231.OT

Carte VTT FFC Ain Forestière

Comment venir ?

Parking conseillé

Site nordique de la Praille, Route du col de la Rochette

Source

Office de Tourisme du Haut-Bugey

<https://www.hautbugey-tourisme.com/>