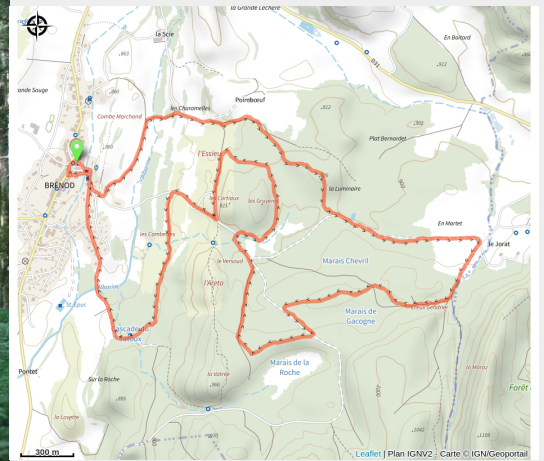


Parcours VTTAE 56 vert - Le Jorat - Espace FFC Ain Forestière

Ain - Brénod



Parcours VTT 56 bleu - Le Jorat - Espace FFC Ain Forestière (Sébastien Beaudon)

Ce circuit technique, est situé à l'est de Brénod. Il est assez sauvage, essentiellement en sous-bois, le seul hameau rencontré étant celui du Jorat.

Balisage actuel numéro 6, dans l'attente du balisage définitif par nos équipes Laissez vous transporter dans cet écrin de verdure et profitez de beaux singles ! Détails du parcours : circuit très technique, en majorité en sous-bois 45% sentier, 20% chemin, 25% route

Infos pratiques

Pratique : VTTAE

Durée : 40 min

Longueur : 10.1 km

Dénivelé positif : 264 m

Difficulté : Niveau vert - Facile

Type : Boucle

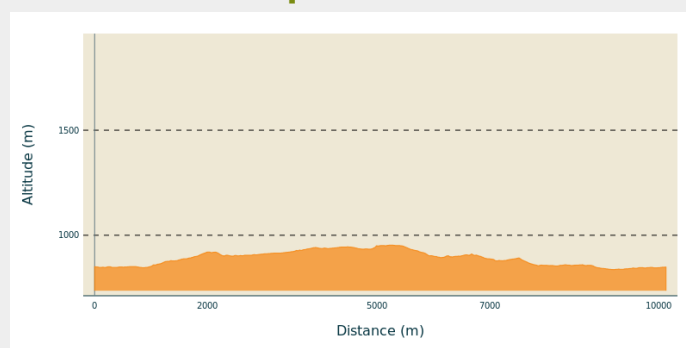
Itinéraire

Départ : Brénod

Balisage : Itinéraire de VTT à Assistance Électrique Sports cyclistes

Communes : 1. Brénod

Profil altimétrique



Altitude min 836 m Altitude max 953 m

Balises verte VAE

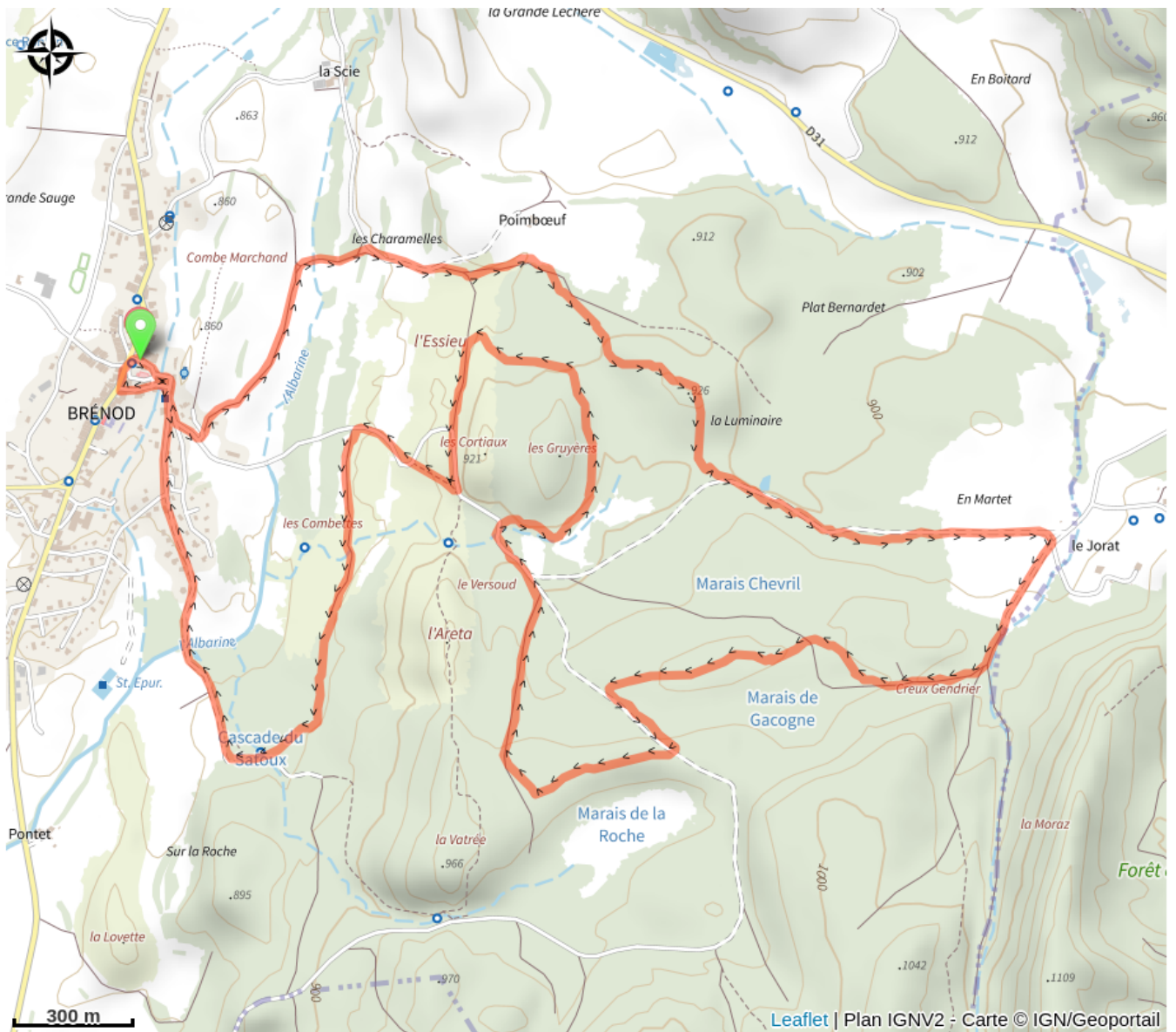
Praticable : toute l'année.
Hors période d'enneigement.

Site web (URL) : <https://www.hautbugey-tourisme.com/>

Page facebook : <https://www.facebook.com/hautbugeytourisme>

Téléphone : [04 74 12 11 57](tel:0474121157)

Sur votre chemin...



Toutes les infos pratiques

 **En montagne**

 **En plein air**

 **Label VTT - FFC**



Matériel

Cartes IGN n° 3230.OT, 3231.OT

Carte VTT FFC Ain Forestière

Comment venir ?

Accès routier

Départ devant la fromagerie de Brenod

Parking conseillé

Place de l'Eglise

Source

Office de Tourisme du Haut-Bugey

<https://www.hautbugey-tourisme.com/>