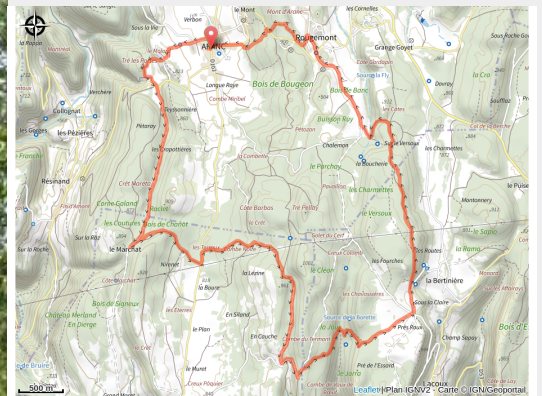


Parcours VTTAE 55 bleu - Sur les chemins des maquisards - Espace FFC Ain Forestière



Ain - Aranc



Parcours VTT 55 rouge - Sur les chemins des maquisards - Espace FFC Ain Forestière (Benjamin DESSALES)

Circuit assez exigeant au départ du village d'Aranc commun dans sa première partie au N°54. Vous aurez la possibilité d'agrandir cette boucle et de rejoindre les circuits au départ de Boost Center grâce à une liaison si besoin.

Nouveau parcours, dans l'attente du balisage sur le terrain par nos équipes Au départ d'Aranc empruntez les sous-bois au calme, faites un détour par la ferme de Marchat lieu de Mémoire de la 2ème Guerre Mondiale et passez devant la stèle du combat du groupe franc Marco. Un circuit dans les traces des lieux de résistance qui alterne pistes, chemins, petites portions de routes et singles. Détail Sentier 15% Chemin 70% route 15%

Infos pratiques

Pratique : VTTAE

Durée : 1 h

Longueur : 15.3 km

Dénivelé positif : 593 m

Difficulté : Niveau bleu - Modéré

Type : Boucle

Itinéraire

Départ : Aranc

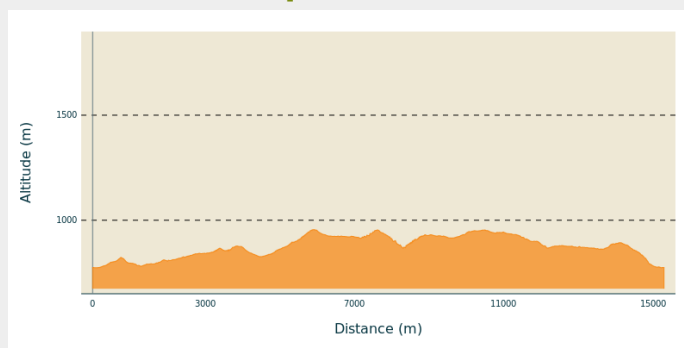
Balisage : Itinéraire de VTT à Assistance Électrique Sports cyclistes

Communes : 1. Aranc

2. Évosges

3. Plateau d'Hauteville

Profil altimétrique



Altitude min 774 m Altitude max 955 m

Balises bleu VAE

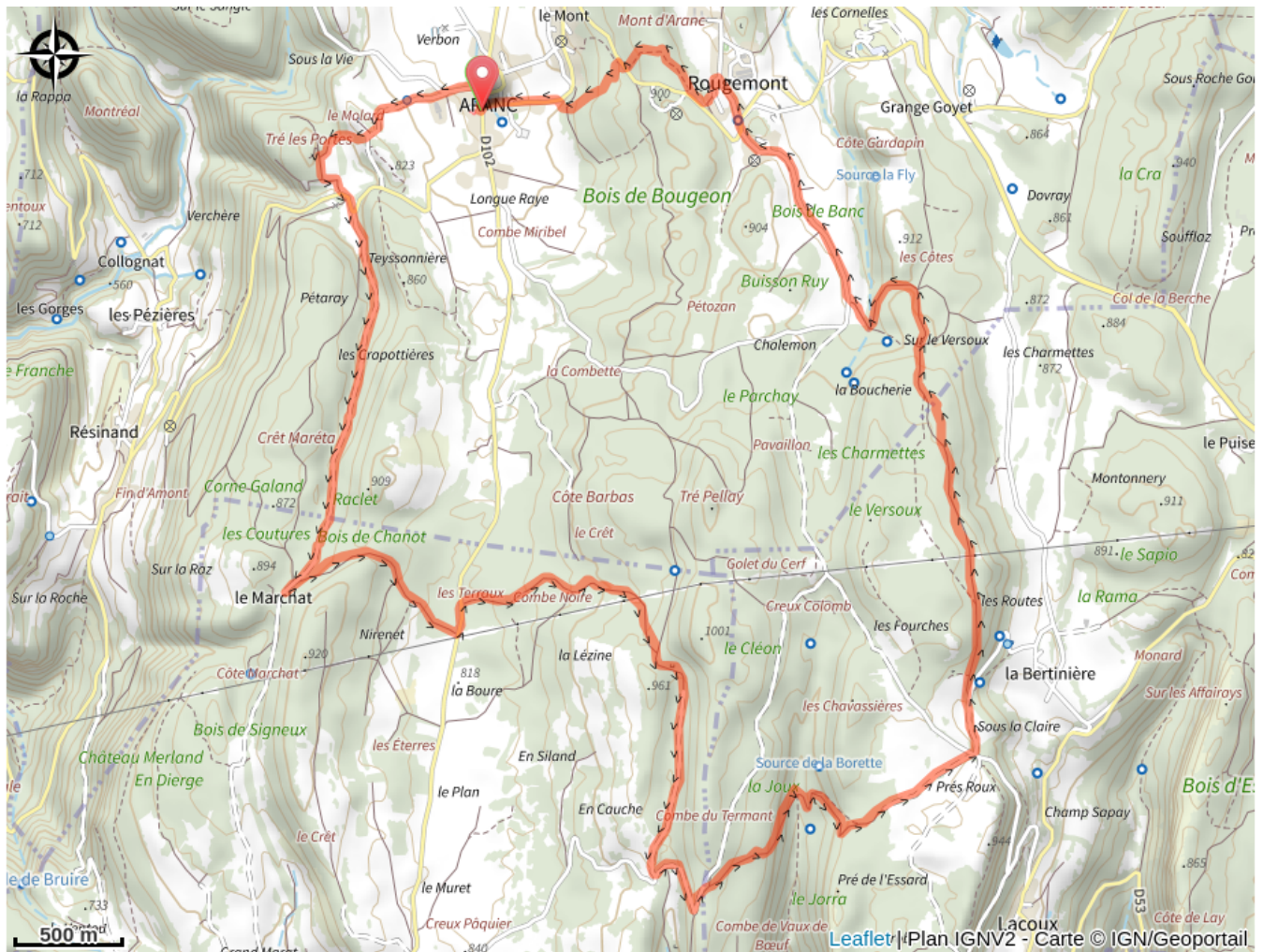
Praticable : toute l'année.
Hors période d'enneigement.

Site web (URL) : <https://www.hautbugey-tourisme.com/>

Page facebook : <https://www.facebook.com/hautbugeytourisme>

Téléphone : [04 74 12 11 57](tel:0474121157)

Sur votre chemin...



Toutes les infos pratiques

Label VTT - FFC

Recommandations

Les animaux de compagnie ne sont pas acceptés.

Matériel

Cartes IGN n° 3230.OT, 3231.OT

Carte VTT FFC Ain Forestière

Comment venir ?

Parking conseillé

Place de la Mairie

Source

Office de Tourisme du Haut-Bugey

<https://www.hautbugey-tourisme.com/>