Parcours VTT 71 bleu - Vallée de l'Oignin la Belloire - Espace FFC Ain Forestière

Ain - Samognat

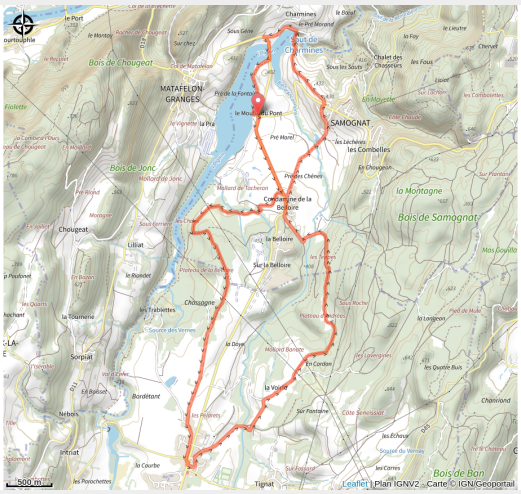

Parcours VTT 71 bleu - Vallée de l'Oignin la Belloire - Espace FFC Ain Forestière (Mélanie Chanel)

Circuit facile au départ du parking du moulin du pont à Samognat avec un faible dénivelé et des chemins roulants qui pourront satisfaire les familles.

Depuis le moulin du Pont à Samognat empruntez la route pour rejoindre Condamine avant de trouver un chemin large et facile qui vous mènera jusqu'à Izernore où vous passerez non loin des vestiges Gallo-Romains. Vous reviendrez ensuite par le plateau de Belloire avant de boucler votre circuit en passant sur le barrage de Charmines (que vous franchirez vélo tenue à la main) et où vous pourrez admirer le saut de l'Oignin et les marmites non loin. Il sera possible pour les plus aguerris de poursuivre avec le

Infos pratiques

Pratique : VTT

Durée : 1 h 10

Longueur : 14.3 km

Dénivelé positif : 288 m

Difficulté : Niveau bleu - Modéré

Type : Boucle

circuit N°72. Détail Sentier 5% Chemin 55% route 40%

Itinéraire

Départ : Samognat
Balisage : Itinéraire VTT Sports cyclistes
Communes : 1. Samognat
2. Izernore
3. Matafelon-Granges

Profil altimétrique

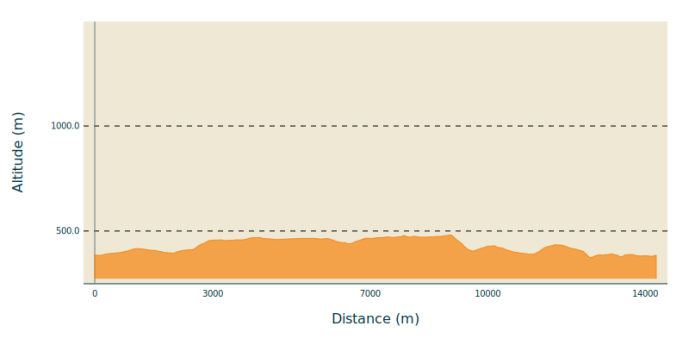

Altitude min 373 m Altitude max 481 m

Balises bleu FFC

Praticable : toute l'année.
Sous réserve de conditions météo favorables.

Site web (URL) : https://www.hautbugey-tourisme.com/
Page facebook : https://www.facebook.com/hautbugeytourisme
Téléphone : 04 74 12 11 57

Sur votre chemin…

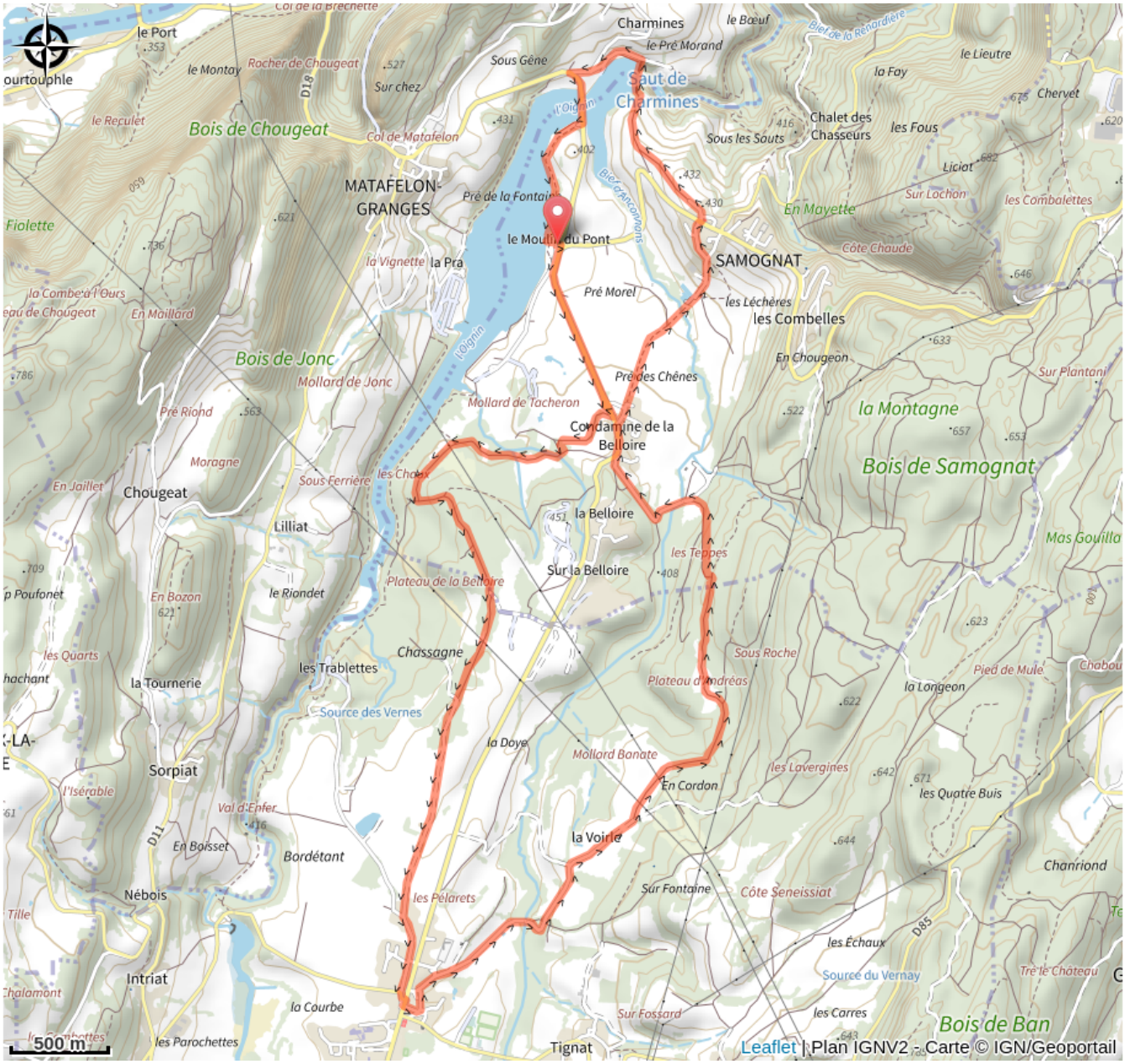

Toutes les infos pratiques

A la campagne

En montagne

Label VTT - FFC

Matériel

Carte Espace VTT FFC Ain Forestière

Comment venir ?

Parking conseillé

Moulin du Pont

Source

Office de Tourisme du Haut-Bugey

https://www.hautbugey-tourisme.com/