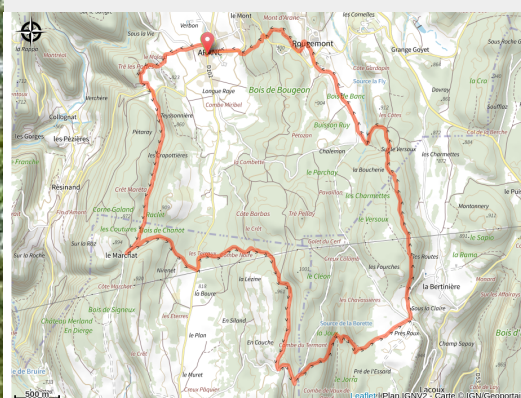


Parcours VTT 55 rouge - Sur les chemins des maquisards - Espace FFC Ain Forestière

Ain - Aranc



Un VTTiste roulant sur un single en sous-bois (Benjamin DESSALES)



Circuit assez exigeant au départ du village d'Aranc commun dans sa première partie au N°54. Vous aurez la possibilité d'agrandir cette boucle et de rejoindre les circuits au départ de Boost Center grâce à une liaison si besoin.

Au départ d'Aranc empruntez les sous-bois au calme, faites un détour par la ferme de Marchat lieu de Mémoire de la 2ème Guerre Mondiale et passez devant la stèle du combat du groupe franc Marco. Un circuit dans les traces des lieux de résistance qui alterne pistes, chemins, petites portions de routes et singles. Détail Sentier 15% Chemin 70% route 15%

Infos pratiques

Pratique : VTT

Durée : 1 h 15

Longueur : 15.3 km

Dénivelé positif : 593 m

Difficulté : Niveau rouge - Difficile

Type : Boucle

Itinéraire

Départ : Aranc

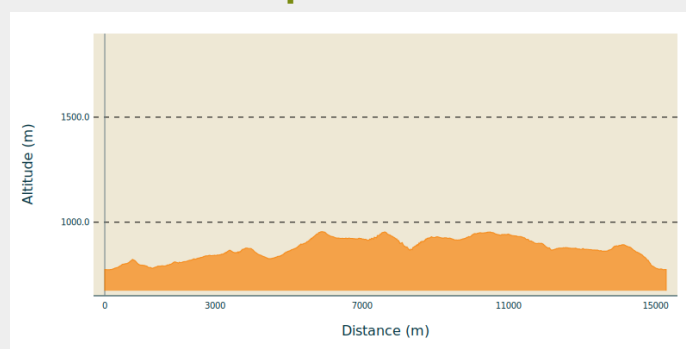
Balisage : Itinéraire VTT Sports cyclistes

Communes : 1. Aranc

2. Évosges

3. Plateau d'Hauteville

Profil altimétrique



Altitude min 774 m Altitude max 955 m

Balises rouge FFC

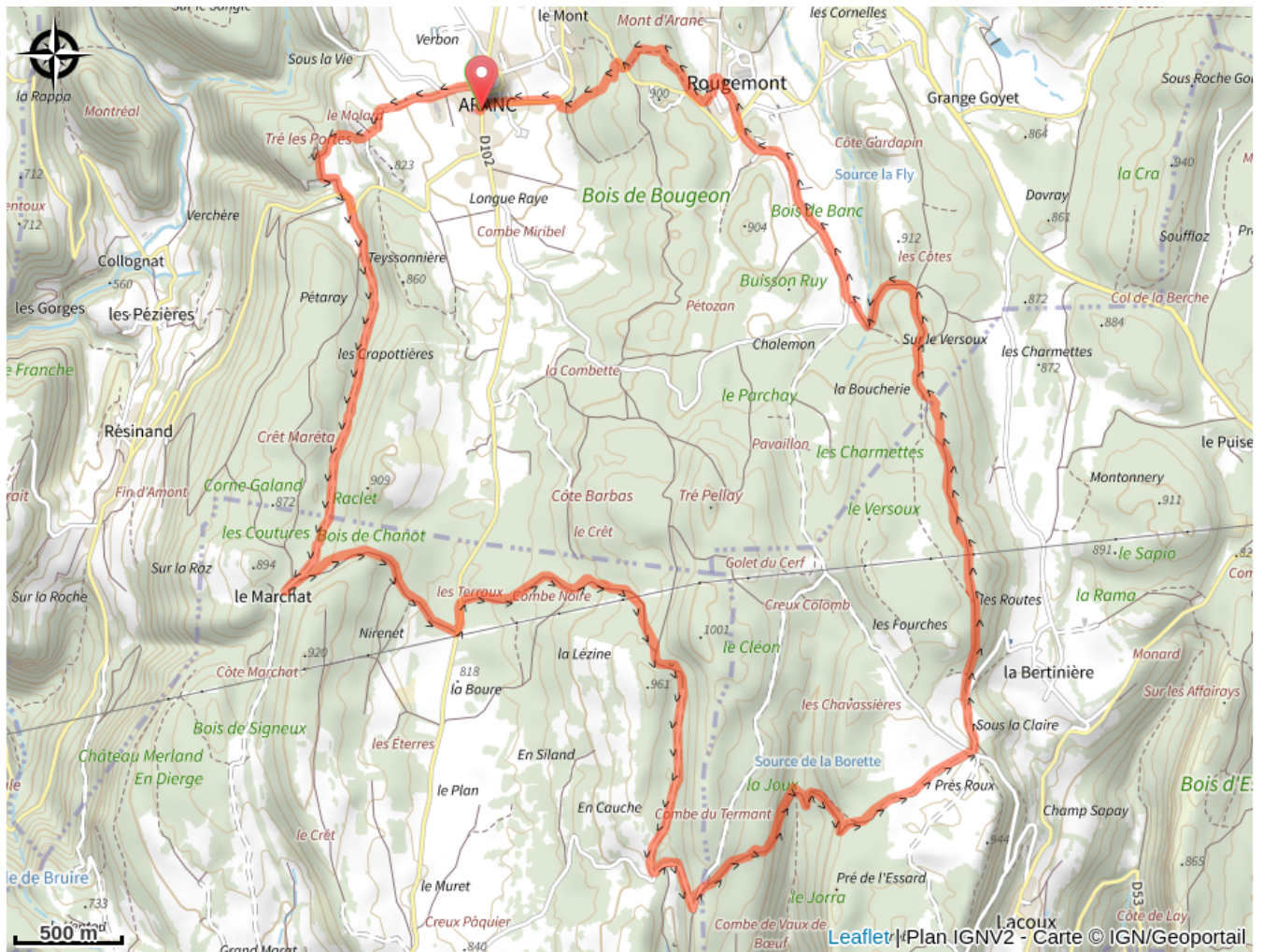
Praticable : toute l'année.
Hors période d'enneigement.

Site web (URL) : <https://www.hautbugey-tourisme.com/>

Page facebook : <https://www.facebook.com/hautbugeytourisme>

Téléphone : [04 74 12 11 57](tel:0474121157)

Sur votre chemin...



Toutes les infos pratiques

 **En forêt**

 **En montagne**

 **Label VTT - FFC**

 **Recommandations**

Il est possible de voyager avec un animal transporté dans un aménagement de bagages. Mais s'il est tentant d'envisager faire courir son chien près du vélo, ce ne sera pas forcément possible.

 **Matériel**

Cartes IGN n° 3230.OT, 3231.OT

Carte VTT FFC Ain Forestière

Comment venir ?

Accès routier

Parking Place de la Mairie

Parking conseillé

Place de la Mairie

Source