

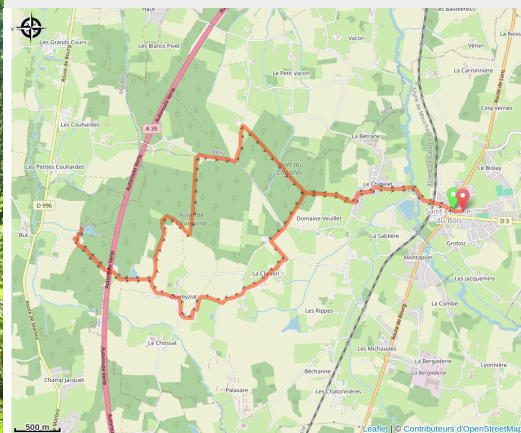
# Circuit VTT-VTC 6 bleu - Chemins des bois de Bresse (petite boucle) - Espace Bresse Base FFvélo



Ain



VTT-VTC en Bresse (scalland)



Un petit parcours au départ de St Etienne du Bois pour profitez des bois du Châtelet et de Chareyziat ainsi que la découverte de l'étang de But, espace naturel protégé. Grande boucle : 35 km  
Grande boucle autres départs : - Marboz, plan d'eau des Teppes - Bénv, place de la Mairie, stade - St-Etienne du Bois, place de la Mairie, étang du Châtelet - Bresse-Vallon, village ou étang de Bizadan

## Infos pratiques

Pratique : VTT

Durée : 1 h 10

Longueur : 13.9 km

Dénivelé positif : 86 m

Difficulté : Niveau bleu - Modéré

Type : Boucle

# Itinéraire

**Départ** : Saint-Étienne-du-Bois

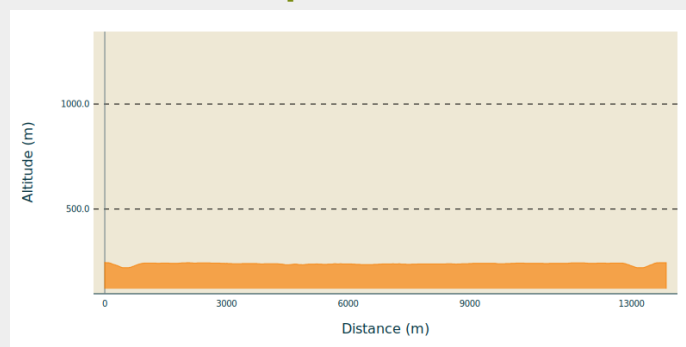
**Balisage** : Itinéraire VTT

**Communes** : 1. Saint-Étienne-du-Bois

2. Viriat

3. Bény

## Profil altimétrique



Altitude min 221 m Altitude max 246 m

Balisage FF Vélo (labellisé FFCT) n°6 - bleu modéré

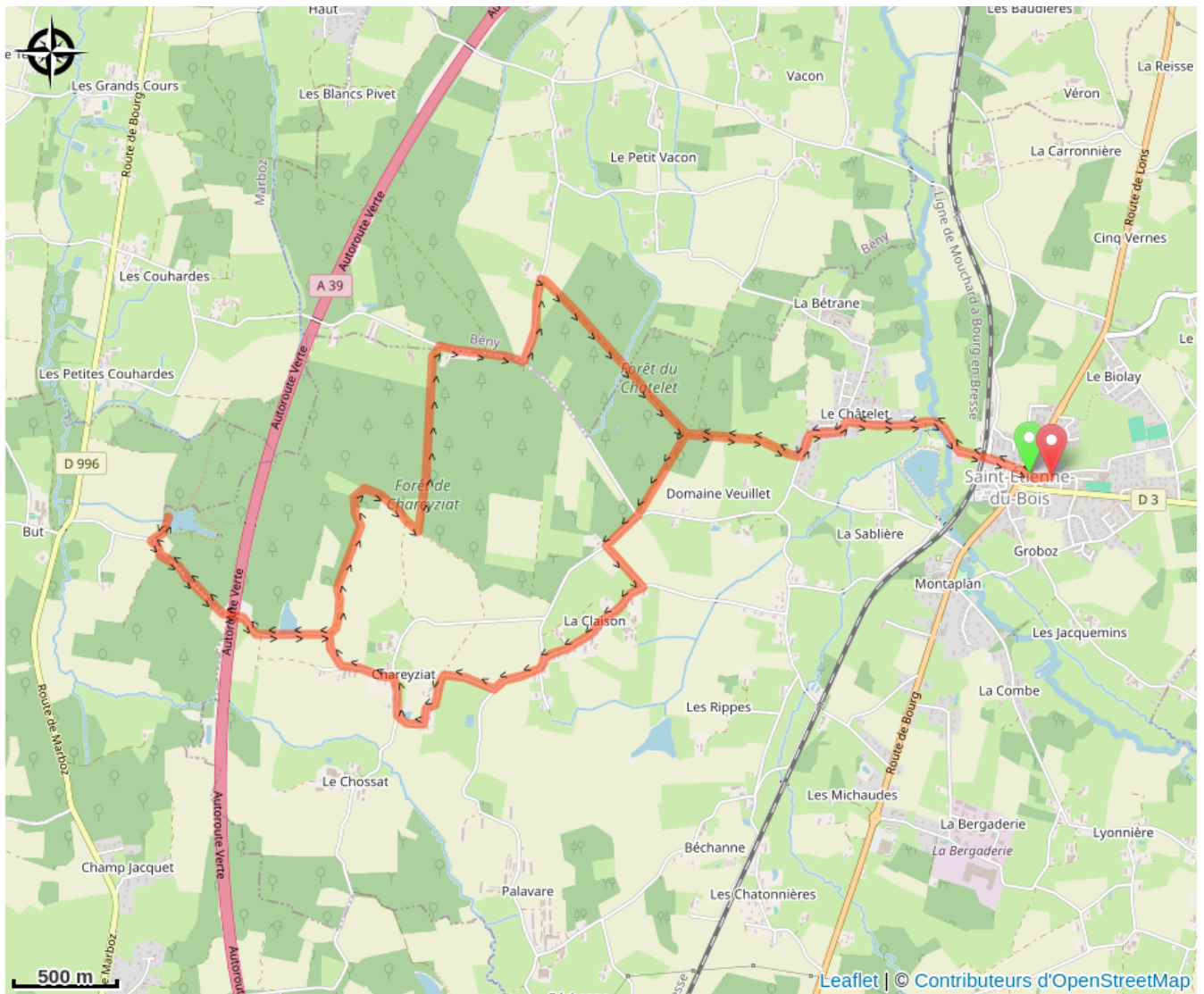
**Praticable** : toute l'année tous les jours.

**Site web (URL)** : <https://www.bourgenbressedestinations.fr>

**Téléphone** : 04 74 22 49 40

**Mél** : [accueil@bourgenbressedestinations.fr](mailto:accueil@bourgenbressedestinations.fr)

# Sur votre route...



# Toutes les informations pratiques

**i** A la campagne

**i** Au bord de l'eau

**i** En forêt

**i** En plein air

**i** Inscrit au PDIPR

**i** Label VTT - FFCT

**i** Lac ou plan d'eau à moins de 300 m

**i** Rivière ou fleuve à moins de 300 m

**i** Village à -2 km

**i** Vue lac

## **Vue sur fleuve ou rivière**

### **Recommandations**

Consignes de sécurité

Aucun passage technique à signaler. Merci de respecter la charte du vététiste. Les chemins de Bresse peuvent être assez humides lors de périodes pluvieuses. Les meilleures périodes : Mars / Avril / Mai / Juin / Juillet / Août / Septembre / Octobre

Signaler un problème

Balisage dégradé, incident de sécurité, conflit d'usage ou dépôt sauvage ? Localisez et signalez la situation via le dispositif national SURICATE, depuis l'application ou en ligne : <https://sentinelles.sportsdenature.fr/>

S'équiper

Il est fortement recommandé d'avoir une bouteille d'eau, un casque, un téléphone portable, le plan des parcours et un kit de réparation.

Les animaux de compagnie ne sont pas acceptés.

### **Matériel**

Réf. Topoguide : Base VTT FF Vélo - Espace Bresse / Grand Bourg Agglomération

### **Comment venir ?**

Accès routier

Se garer Parking de l'école publique Parking de l'étang du Châtelet Parking de l'écomusée Maison des Pays de Bresse Accès : RD.83 Lons - Bourg en Bresse RD.3 depuis Treffort (Val-Revermont) Sortie A40 n°6 Viriat En transports en commun Accès en transports publics Retrouvez en détails les différentes possibilités d'accès au départ <https://www.grandbourg.fr/42-transports-mobilites.htm>

Parking conseillé

Place du Champ de Foire, Ecole publique

### **Source**