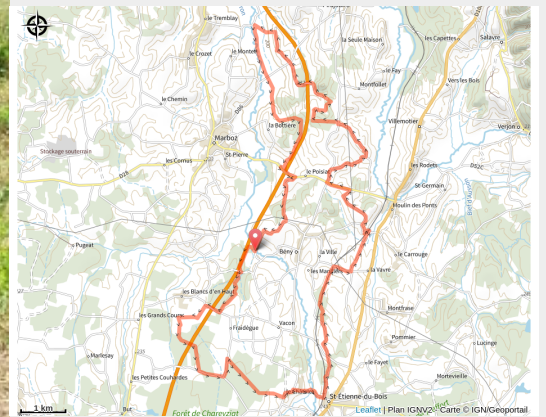


# Circuit VTT-VTC n°8 (rouge) - Sur les crêtes de la Vallée du Sevron

Ain - Bénny



VTT-VTC en Bresse (scalland)



*Village typique de Bresse, Marboz offre un spectre de paysages, entre la prairie de Grobost, les chemins de sous-bois et de terres agricoles en passant par les monts panoramiques, les chevaux et les fermes.*

Autres départs : - Marboz, place de l'église, plan d'eau des Teppes - Bénny, place de la Mairie, stade - St-Etienne du Bois, place de la Mairie, étang du Châtelet - Bresse-Vallon, étang de Bizadan

## Infos pratiques

Pratique : VTT

Durée : 2 h 30

Longueur : 29.6 km

Dénivelé positif : 341 m

Difficulté : Niveau rouge - Difficile

Type : Boucle

# Itinéraire

**Départ** : Marboz

**Balisage** : Itinéraire VTT Sports cyclistes

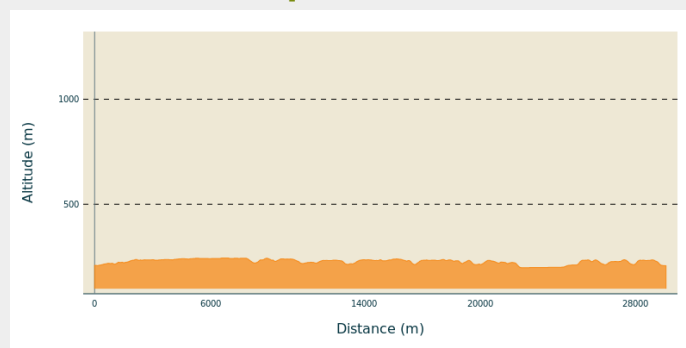
**Communes** : 1. Bény

2. Marboz

3. Saint-Étienne-du-Bois

4. Villemotier

## Profil altimétrique



Altitude min 198 m Altitude max 244 m

Balisage FF Vélo (labellisé FFCT) N°8 rouge

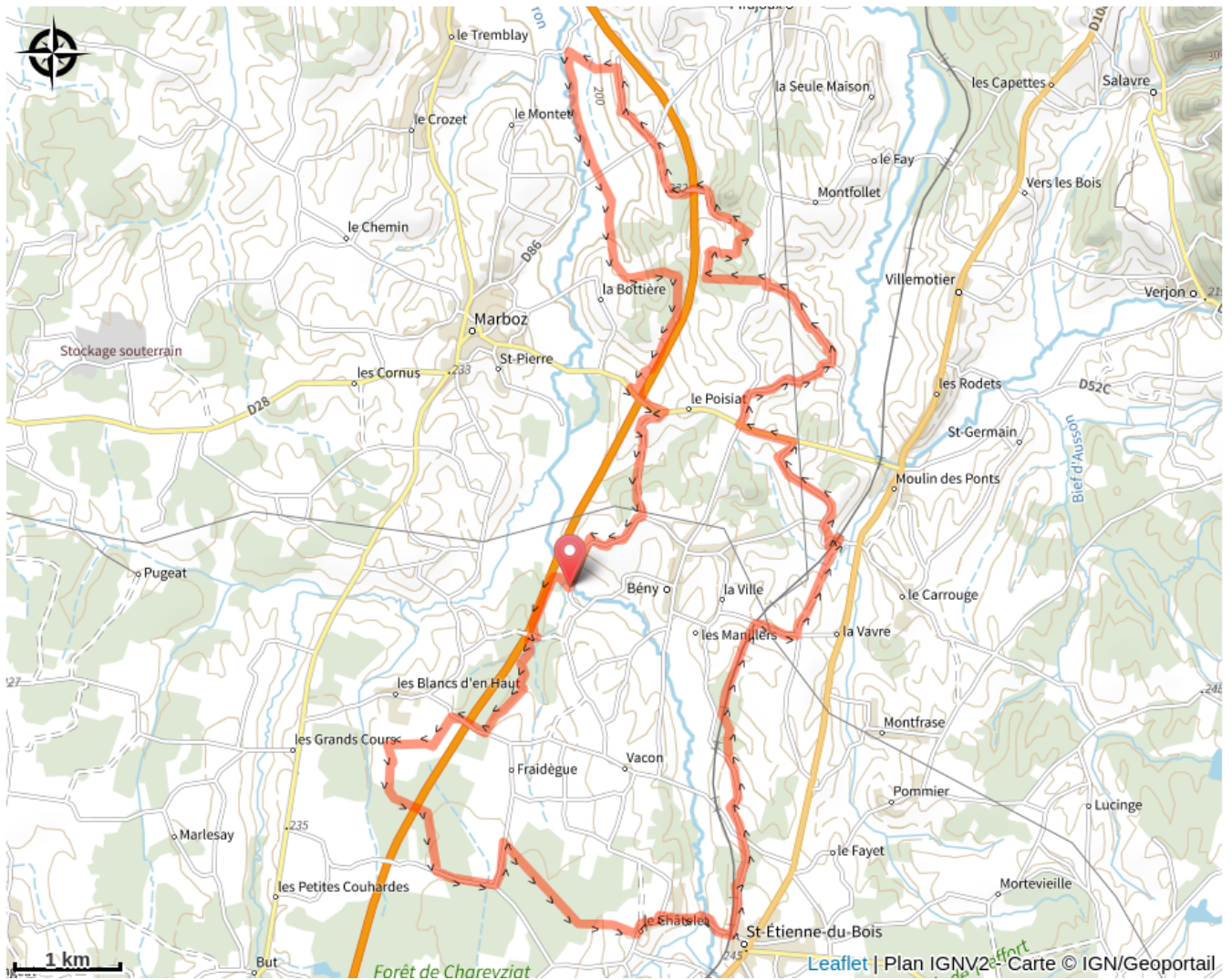
**Praticable** : toute l'année.

**Site web (URL)** : <https://www.bourgenbressedestinations.fr>

**Téléphone** : [04 74 22 49 40](tel:0474224940)

**Mél** : [accueil@bourgenbressedestinations.fr](mailto:accueil@bourgenbressedestinations.fr)

# Sur votre chemin...



# Toutes les infos pratiques

 **En plein air**

 **Inscrit au PDIPR**

 **Label VTT - FFCT**

 **Recommandations**

Les animaux de compagnie ne sont pas acceptés.

**Comment venir ?**

Parking conseillé

Place de l'église

## Source

Bourg-en-Bresse Destinations - Office de tourisme

<https://www.bourgenbressedestinations.fr>