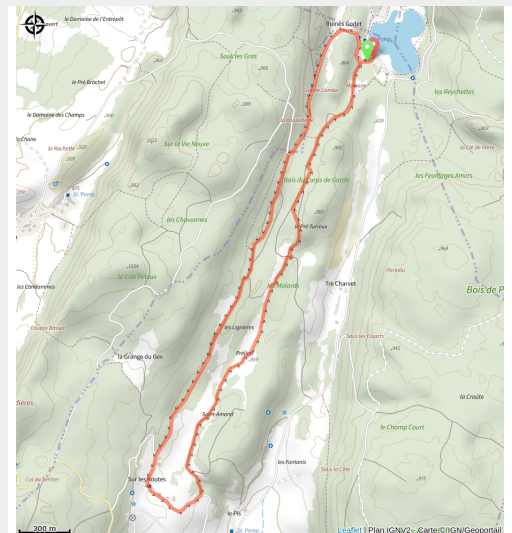


Parcours VTT 67 vert - Lac Genin et les hauts de Charix - Espace FFC Ain Forestière

Ain - Charix



Parcours VTT 67 vert - Lac Genin et les hauts de Charix - Espace FFC Ain Forestière (Mélanie Poirson)

Circuit facile et accessible au plus grand nombre au départ de l'Auberge du lac Genin il vous fera sillonner dans les bois et les prés de Charix.

Balilage actuel provisoire, dans l'attente du balilage définitif par nos équipes Depuis le parking rejoignez le départ derrière l'auberge avant de grimper une montée raide sur un bon kilomètre par la route. Vous parcourrez ensuite des chemins sentiers en sous-bois vous menant à une belle vue sur le village de Charix, avant de revenir toujours à l'abri du soleil par des chemins et singles puis reprendre la route direction le lac pour une pause baignade (en fonction de la période de l'année). Détail Sentier 10% Chemin 55% route 35%

Infos pratiques

Pratique : VTT

Durée : 40 min

Longueur : 7.1 km

Dénivelé positif : 157 m

Difficulté : Niveau vert - Facile

Type : Boucle

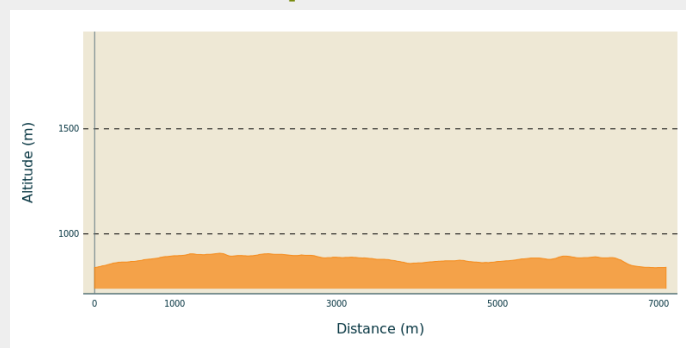
Itinéraire

Départ : Charix

Balisage : Itinéraire VTT Sports cyclistes

Communes : 1. Charix
2. Apremont

Profil altimétrique



Altitude min 839 m Altitude max 908 m

Balisage vert

Praticable : toute l'année.

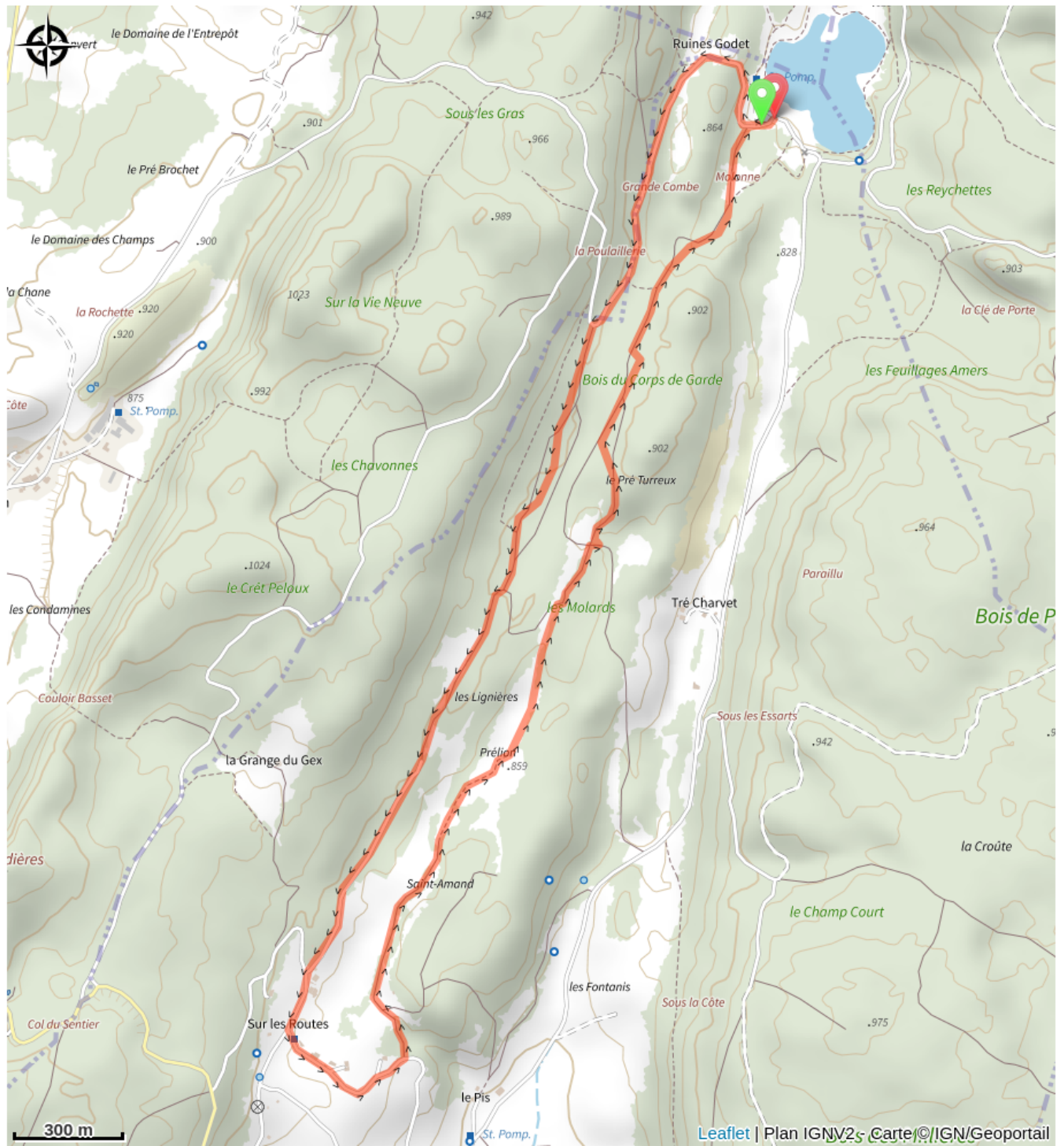
Sous réserve de conditions météo favorables.

Site web (URL) : <https://www.hautbugey-tourisme.com/>

Page facebook : <https://www.facebook.com/hautbugeytourisme>

Téléphone : [04 74 12 11 57](tel:0474121157)

Sur votre chemin...



Toutes les infos pratiques

 **A la campagne**

 **En montagne**

 **Isolé**

 **Label VTT - FFC**

 **Village à -2 km**

 **Vue lac**

 **Vue panoramique**



Matériel

Carte VTT FFC Ain Forestière

Comment venir ?

Parking conseillé

18 route du lac genin

Source

Office de Tourisme du Haut-Bugey

<https://www.hautbugey-tourisme.com/>