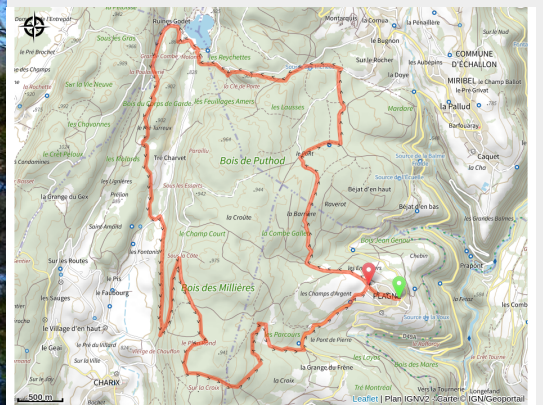


Parcours VTT 26 rouge - circuit des dinosaures - Espace FFC Ain Forestière

Ain - Plagne



lac Genin (©Marie Jacques)



Parcours très varié, des chemins larges, des cailloux, de la boue, des montées, des descentes; pas de temps mort, bref un vrai parcours de Crosscountry. À mi-chemin découvrez la pépite de ce parcours, le lieu idéal pour un pique-nique : le lac Genin.

En fin de parcours, avant de rejoindre le cœur du village, vous passerez à côté du site à empreintes de dinosaures : Dinoplagne. Si vous effectuez le parcours entre mai et septembre, ne manquez pas de le visiter ! Infos et réservation sur www.dinoplagne.fr

Infos pratiques

Pratique : VTT

Durée : 2 h

Longueur : 16.7 km

Dénivelé positif : 524 m

Difficulté : Niveau rouge - Difficile

Type : Boucle

Itinéraire

Départ : Plagne

Balisage : Itinéraire VTT Sports cyclistes

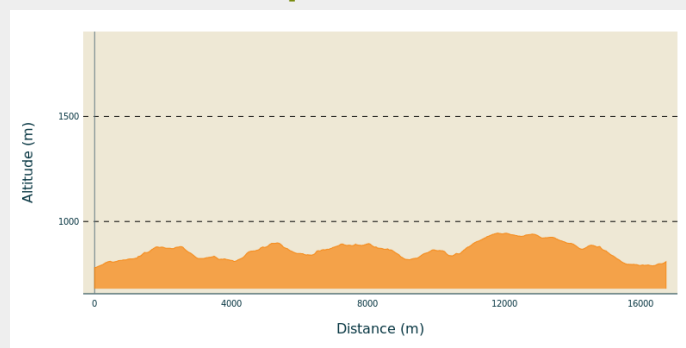
Communes : 1. Plagne

2. Échallon

3. Charix

4. Apremont

Profil altimétrique



Altitude min 780 m Altitude max 945 m

Fermé temporairement.

Balisage rouge.

Ancien itinéraire n°19 bleu (balisage actuel)

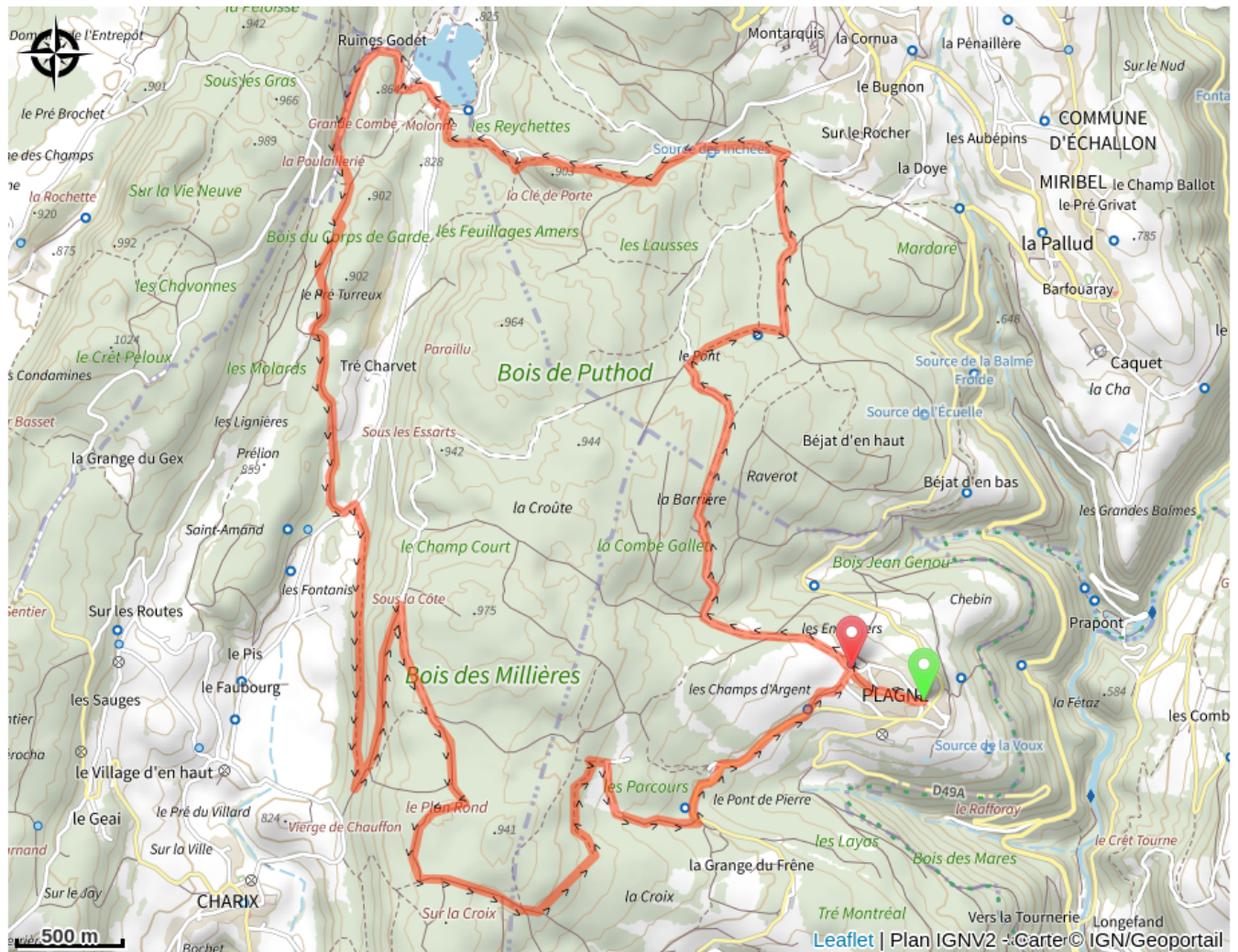
Nouveau balisage en cours (n°26)

Site web (URL) : <https://www.terrevalserhone-tourisme.fr/>

Téléphone : [04 50 48 48 68](tel:0450484868)

Mél : info@terrevalserine.fr

Sur votre chemin...



Toutes les infos pratiques

 **Déconseillé par mauvais temps**

 **En montagne**

 **En plein air**

Recommandations

Attention, zone de débardage sur le retour entre la route du lac Genin et Dinoplagne.

Animaux acceptés en laisse uniquement.
Attention, présence de troupeaux possible.

Matériel

Carte IGN n° 3328 OT

Comment venir ?

Parking conseillé

Parking mairie

Source

Terre Valserhône Tourisme

<https://www.terrevalserhone-tourisme.fr/>