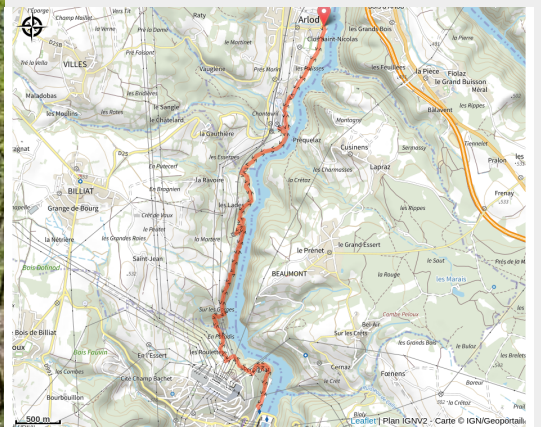


Parcours VTT 20 bleu - Berges du Rhône - Espace FFC Ain Forestière

PNR du Haut Jura - Valserhône



Vue depuis le sentier des berges du Rhône (CCPB-OT)



Cet aller-retour propose un parcours varié et sportif avec de beaux panoramas sur le Rhône. Il vous permettra de contempler l'impressionnant barrage de Génissiat en début ou en fin de parcours suivant votre point de départ.

Du nord au sud, vous quittez Valserhône dans un univers plutôt industriel et urbain pour une forêt bucolique après avoir passé SIVALOR, l'usine d'incinération et valorisation des déchets ménagers (cette dernière peut se visiter). Au belvédère des Lades ambiance du sud avec l'odeur des pins ; après celui-ci, un passage étroit peut nécessiter le pied à terre. Puis vous traverserez champs et forêts pour enfin arriver au niveau de la retenue du barrage de Génissiat.

Infos pratiques

Pratique : VTT

Durée : 2 h

Longueur : 13.1 km

Dénivelé positif : 537 m

Difficulté : Niveau bleu - Modéré

Type : Aller-retour

Itinéraire

Départ : Valserhône

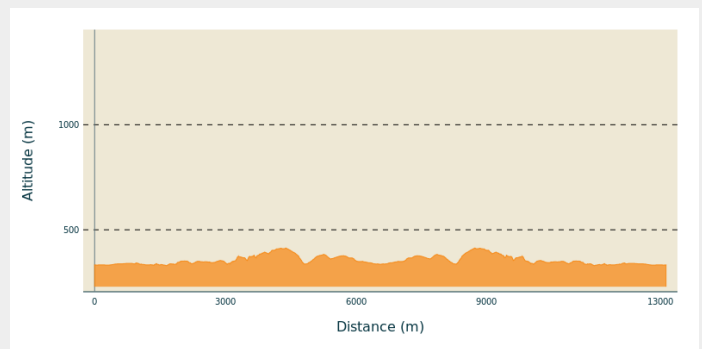
Balisage : Itinéraire VTT Sports cyclistes

Communes : 1. Valserhône

2. Billiat

3. Injoux-Génissiat

Profil altimétrique



Altitude min 329 m Altitude max 413 m

Balisage bleu

Ancien itinéraire n°1 (balisage actuel)

Nouveau balisage en cours (n°20)

Praticable : toute l'année.

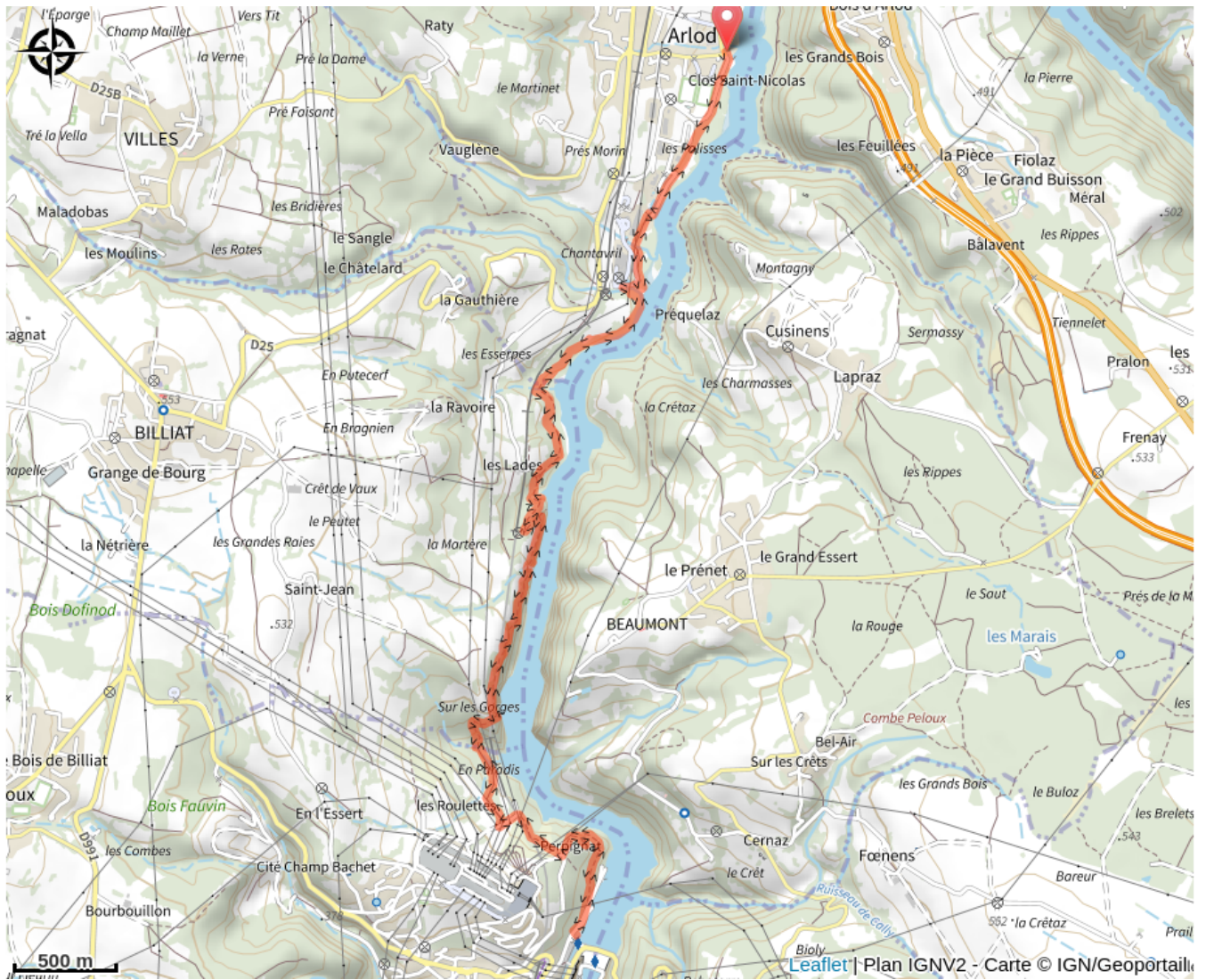
Sous réserve de conditions météo favorables.

Site web (URL) : <https://www.terrevalserhone-tourisme.fr/>

Téléphone : [04 50 48 48 68](tel:0450484868)

Mél : info@terrevalserhone.fr

Sur votre chemin...



Toutes les infos pratiques

 **En montagne**

 **En plein air**

 **Isolé**

 **Vue sur fleuve ou rivière**

 **Recommandations**

Animaux acceptés en laisse uniquement.
Attention, présence de troupeaux possible.

 **Matériel**

Carte IGN n° 3330.OT

Comment venir ?

Accès routier

Le départ se fait dans le virage du chemin du barrage à Arlod (Valserhône) Ou à la retenue du barrage de Génissiat à Injoux-Génissiat

Parking conseillé

Départ : base d'aviron à Arlod, Ou départ : retenue du Barrage de Génissiat

Source

Terre Valserhône Tourisme

<https://www.terrevalserhone-tourisme.fr/>