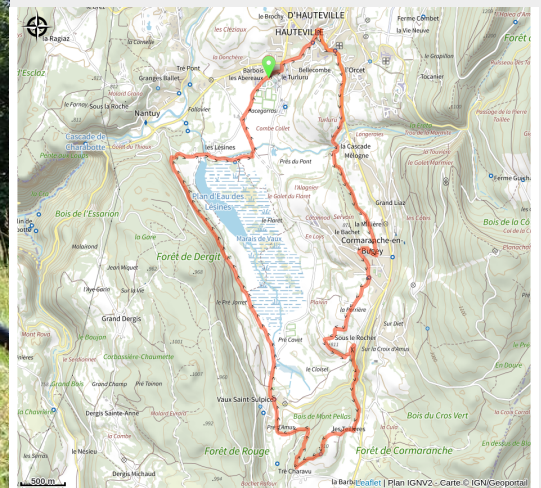


Parcours VTT 51 bleu - Marais de Vaux les Teillères - Espace FFC Ain Forestière

Ain - Plateau d'Hauteville



Parcours VTT 51 bleu - Marais de Vaux les Teillères - Espace FFC Ain Forestière (Benjamin DESSALES)

Circuit accessible techniquement au départ du complexe sportif Boost Center. Une balade jusqu'aux Teillères avec un retour par Vaux et l'étang des Lésines .

Balilage actuel numéro 2, dans l'attente du balilage définitif par nos équipes Venez découvrir le plateau ! Prenez le temps de vous arrêter à la cascade de Mélogne et découvrir le sentier sur pilotis du marais de Vaux labélisé Espace Naturel Sensible !
 Détail du parcours :
 20% chemin blanc, 45% route, 35% sentier en sous bois

Infos pratiques

Pratique : VTT

Durée : 1 h 15

Longueur : 15.0 km

Dénivelé positif : 425 m

Difficulté : Niveau bleu - Modéré

Type : Boucle

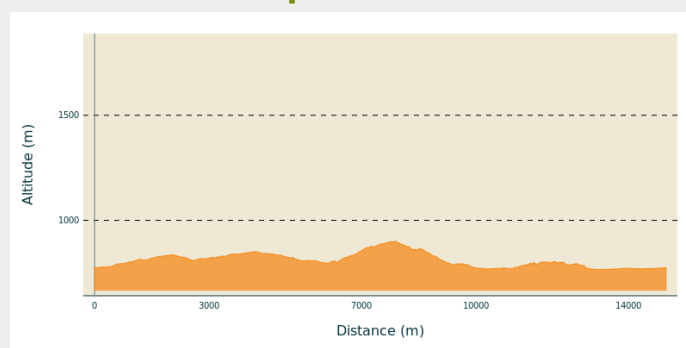
Itinéraire

Départ : Plateau d'Hauteville

Balisage : Itinéraire VTT Sports cyclistes

Communes : 1. Plateau d'Hauteville

Profil altimétrique



Altitude min 765 m Altitude max 901 m

Balises bleu FFC

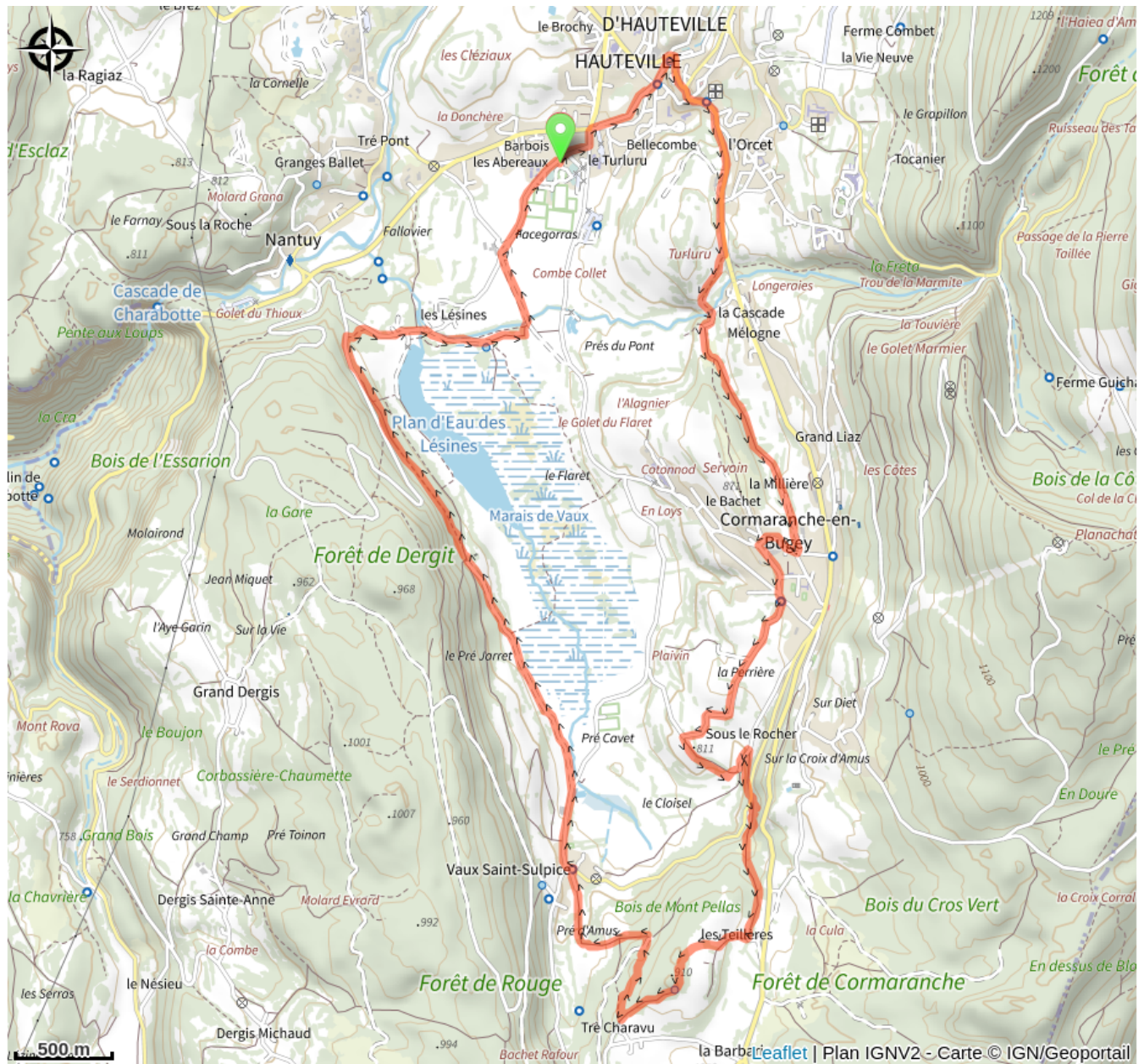
Praticable : du 01/01 au 31/12.

Site web (URL) : <https://www.hautbugey-tourisme.com/>

Page facebook : <https://www.facebook.com/hautbugeytourisme>

Téléphone : [04 74 12 11 57](tel:0474121157)

Sur votre chemin...



Toutes les infos pratiques

Label VTT - FFC

Recommandations

Les animaux de compagnie ne sont pas acceptés.

Matériel

Cartes IGN n° 3230.OT, 3231.OT

Carte VTT FFC Ain Forestière

Comment venir ?

Parking conseillé

Complexe Sportif, Chemin des Lésines

Source

Office de Tourisme du Haut-Bugey

<https://www.hautbugey-tourisme.com/>